

1ª edição - 2015

WWW.VISITESPOSENDE.COM




PERCURSO PEDESTRE CAMINHO DA MEMÓRIA



PR
8
EPS

ESPOSENDE
câmara municipal



PERCURSO PEDESTRE CAMINHO DA MEMÓRIA

Trata-se de um percurso pedonal inserido na Rede Municipal de Percursos Pedestres, que atravessa a vila de Fão, antigo centro salineiro na idade média, com destaque para a sua zona histórica e paisagem natural ao longo do estuário do rio Cávado e praias oceânicas. Devem seguir a sinalética orientacional localizada no piso e em frente às zonas de passagem e circulação.

Têm como ponto de partida a Alameda do Bom Jesus, onde se encontra implantado o templo do Senhor do Bom Jesus de Fão. Segue, depois, pela margem esquerda do rio Cávado, passando junto à ponte D. Luís Filipe, um excelente exemplar da arquitetura do ferro. Internar-se, posteriormente, através de um tramo do percurso junto ao sapal do rio e restinga, recheados de valores naturais e que tornam esta zona muito sensível do ponto de vista ambiental.

Depois, a cosmopolita praia de Ofir, a Capela e Facho da Bonança, o Cemitério Medieval das Barreiras, um dos mais significativos monumentos deste tipo em toda a península ibérica, ao que se regressa ao núcleo mais antigo da vila fangueira.

É um percurso eclético, com paisagens diversificadas, recheado de valores monumentais e naturais, integrando-se parte do seu percurso na área do Parque Natural do Litoral Norte.

SINALÉTICA



SEGUIR EM FRENTE

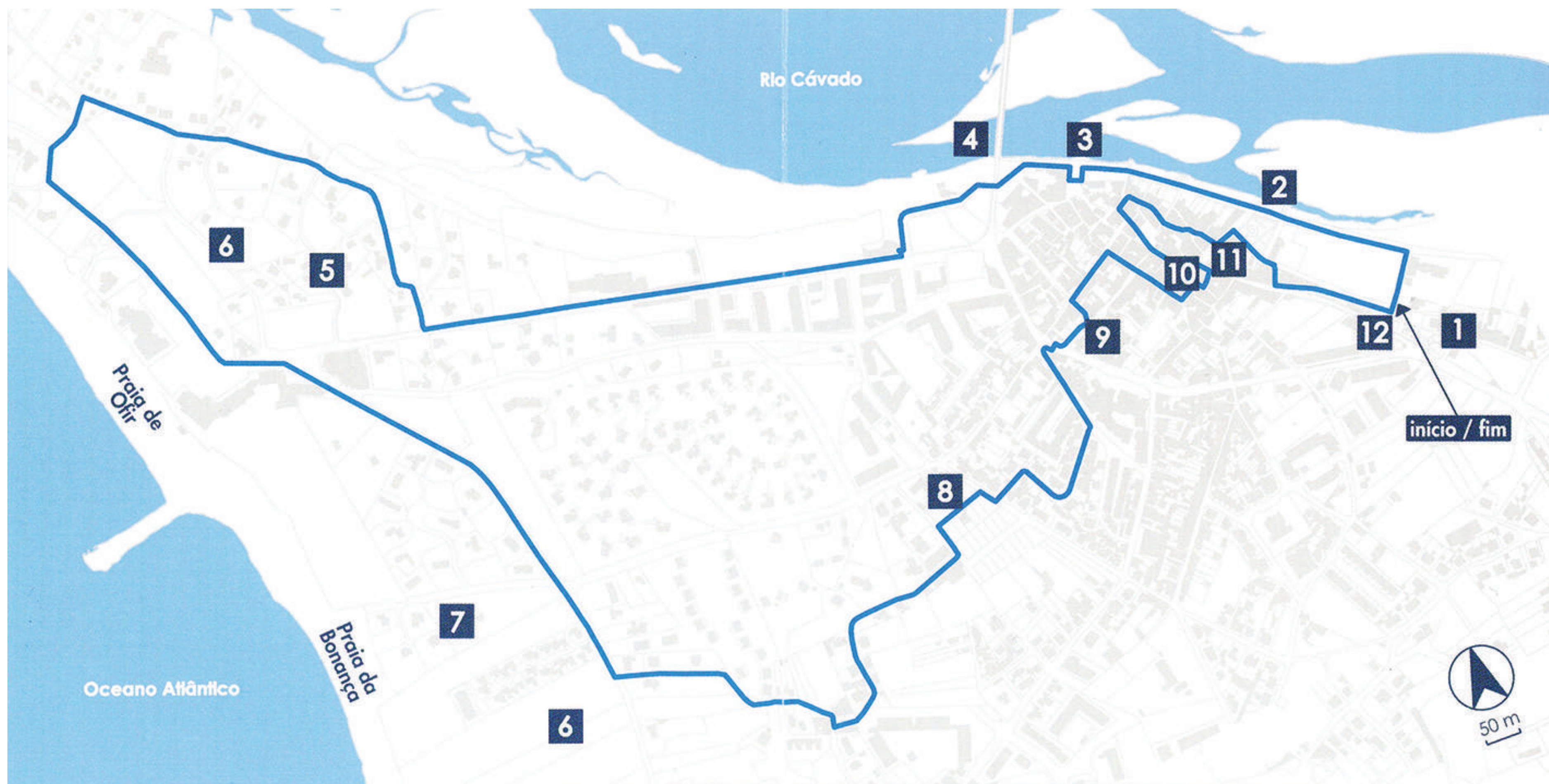


PARA A ESQUERDA



PARA A DIREITA

Não saia do percurso sinalizado
Preste atenção às marcações
Atravesse nas passadeiras
Tenha cuidado com o trânsito local
Não recolha plantas, animais ou rochas
Não abandone o lixo, leve-o até ao respectivo local de recolha



Legenda

- | | |
|---|--|
| 1 Igreja do Senhor Bom Jesus de Fão - Séc.XVIII | 7 Facho e Capela de N.ª Sr.ª da Bonança - Séc.XVI |
| 2 Passeio marginal do Rio Cávado | 8 Cemitério Medieval - Sécs XI - XIV |
| 3 Alminhas do Cais - Séc.XVIII | 9 Igreja Matriz de Fão - Séc. XVII |
| 4 Ponte D.Luís Filipe ou Ponte de Fão - Séc.XIX | 10 Capela de Nossa Senhora de Fátima - Séc.XVIII |
| 5 Casas de Ofir - Séc.XX | 11 Igreja da Misericórdia de Fão - Séc.XVI |
| 6 Pinhal de Ofir | 12 Alameda e Coreto do Sr.Bom Jesus de Fão - Séc.XIX |

Ficha Técnica

Nome do Percurso: Caminho da Memória

Entidade Promotora: Câmara Municipal de Esposende

Localização do Percurso: Vila de Fão

Tipo de Percurso: Urbano, de pequena rota e circular

Âmbito do Percurso: Urbano, histórico, paisagístico e natural

Ponto de Partida: Alameda do Bom Jesus

Ponto de Chegada: Alameda do Bom Jesus

Distância Percorrida: 5,85 km

Duração do Percurso: 2h00

Grau de Dificuldade: Fácil

Cota Mínima Atingida: 2 metros (Marginal Ribeirinha)

Cota Máxima Atingida: 11m (Facho da Bonança)

Pontos de interesse: Templo do Bom Jesus de Fão, Coreto Arte Nova, Cemitério Medieval de Fão, Casas Quinhentistas e setecentistas na zona histórica de Fão, largo do Cortinhal, Alminhas do Cais, Cais das Alminhas, Facho e Capela da Bonança, Ponte D. Luís Filipe, Igreja Paroquial, Centro Cultural de Fão, Igreja da Misericórdia de Fão e Capela de N. Sr.ª de Fátima.

Época Aconselhada: todo o ano

Material necessário/recomendado: roupa adequada a caminhar e às condições atmosféricas do dia.

Câmara Municipal
253 960 100
www.cm-esposende.pt

Portal de Turismo
www.visitesposende.com

Centro de Informação Turística
253 961 354

Parque Natural do Litoral Norte
253 965 830

Táxis
253 982 073

Bombeiros Voluntários de Fão
253 969 800

Hospital de Fão
253 969 300

GNR
253 989 110

SOS
112

Gabinete Municipal de Protecção Civil
961 317 339

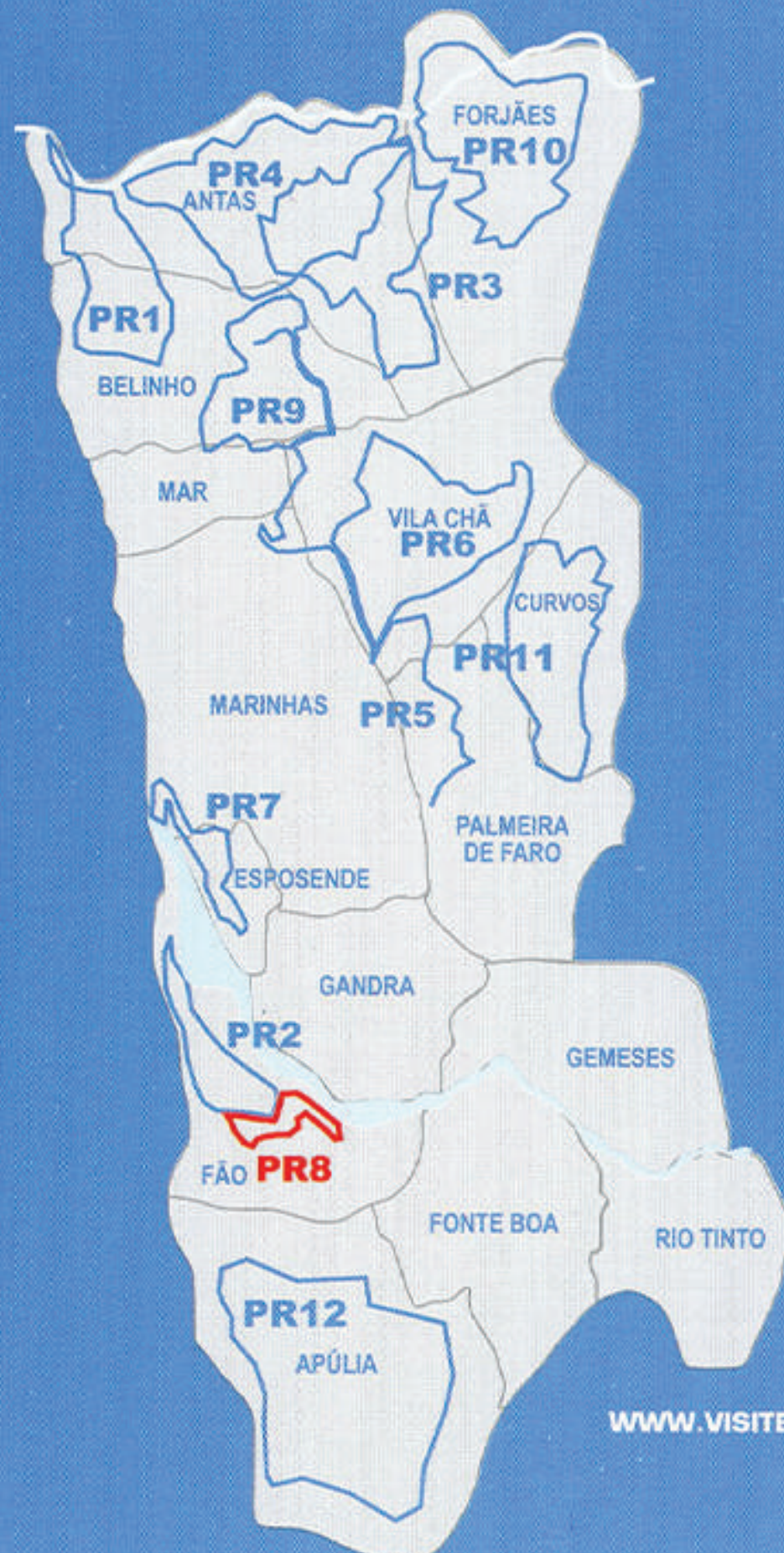
contactos



**Mais informações
e download
do track:**

<http://goo.gl/OzWsY>






PEDESTRIAN ROUTE
MEMORY FOOTPATH



ESPOSENDE
câmara municipal

WWW.VISITESPOSENDE.COM

1ª edição - 2013



PEDESTRIAN ROUTE
MEMORY FOOTPATH

The Pedestrian Route Network, which running through the town of Fão, a former salt center in the middle ages, with its historic area as the highlight and the natural scenery along the estuary of the river Cávado and the Atlantic ocean beaches.

Individuals should follow the locational signs on the ground and in front of the passage and circulating areas. One has as a starting point the promenade of Bom Jesus, where the temple of Bom Jesus de Fão is situated.

Then follow the left bank of the river Cávado, passing near the D. Luis Filipe bridge, an excellent sample of iron architecture, then through the inner side a stretch of the route along the river marsh and dunes, filled with natural wonders that make this a very sensitive area from an environmental point of view.

Subsequently the cosmopolitan beach of Ofir, the Chapel and Torch of Bonança, the Barreiras Medieval Cemetery, one of the most significant monuments of its kind in the whole Iberian Peninsula, leading the way to the old core of fangueira village. It is an eclectic route, with diverse landscapes, full of monumental and natural wonders, an integrating part of its trek in the North Coast Natural Park area.

SINALETIC





Caption

- | | |
|--|---|
| 1 Senhor Bom Jesus de Fão's Church - C.XVII | 7 N.Sra. da Bonança Old Lighthouse and Chapel - C.XVI |
| 2 Cávado River's Marginal Walkway | 8 Middle's Age Cemetery - C.XI - XIV |
| 3 The Alminhas's Dock - C.XVIII | 9 Fão's Main Church - C.XVII |
| 4 D.Luís Filipe's Bridge or Fão's Bridge - C.XIX | 10 Nossa Senhora de Fátima's Chapel - C.XVIII |
| 5 Ofir's houses - C.XX | 11 Misericórdia de Fão's Church - C.XVI |
| 6 Ofir's Pine Wood | 12 Sr.Bom Jesus de Fão's Avenue and Bandstand - C.XIX |

Datasheet

Footpath name: Memory Route

Promotional Entity: Esposende's City Hall

Footpath's location: Fão

Footpath's type: Small route, circular

Ambit: urban, historical, landscaping and natural

Starting point: Bom Jesus de Fão Avenue

Ending point: Bom Jesus de Fão Avenue

Footpath's distance: 5,85 km

Footpath's duration: 2h00

Difficulty: Easy

Minimum quota reached: 2m (avenue next to the river)

Maximum quota reached: 11m (Facho da Bonança)

Interesting Points: Senhor Bom Jesus de Fão's Church, Cávado River's Marginal Walkway, The Alminhas's Dock, D.Luís Filipe's Bridge or Fão's Bridge, Ofir's houses, Ofir's Pine Wood, N.Sra. da Bonança Old Lighthouse and Chapel, Middle's Age Cemetery, Fão's Main Church, Nossa Senhora de Fátima's Chapel, Misericórdia de Fão's Church, Sr.Bom Jesus de Fão's Avenue and Bandstand

Recommended season: all year

Required/recommended equipment: proper hiking clothing accordingly to the weather conditions

City Hall
253 960 100
www.cm-esposende.pt

Tourism Gate
www.visitesposende.com

Tourism Information Center
253 961 354

North Coast Natural Park
253 965 830

Táxis
253 982 073

Fão's Firestation
253 969 800

Fão's Hospital
253 969 300

Police
253 989 110

SOS
112

Civil Protection
961 317 339

contacts



**More information
and download
the track:**

<http://goo.gl/OzWsY>

