

Rota das Camélias a Norte de Portugal



PASSEIOS ULTRA SUAVE

TURISMO DO PORTO E NORTE DE PORTUGAL

portoenorte™

título

Rota das Camélias a Norte de Portugal

coordenação e execução

Antonieta Barros

equipa técnica de apoio

Conceição Faria

textos e fotografias

Municípios do Norte de Portugal

design

Lift

paginação

Lift

impressão

Two Design

edição

TPNP 2017

www.portoenorte.pt



- 6 Apresentação
- 8 Mapa
- Amarante**
- 10 Casa da Calçada Relais & Châteaux
- 11 Casa Museu de Acácio Lino
- Armamar**
- 12 Casa do Pátio
- 13 Casa do Poeta Fausto José
- 14 Jardim de Goujoim
- 15 Quinta do Patronato
- 16 Quintal de Goujoim
- 17 Quintal em São Martinho das Chãs
- Arouca**
- 18 Jardim de Camélias de Eiriz
- Baião**
- 19 Casa de Penalva
- Braga**
- 20 Jardim do Museu dos Biscainhos
- Caminha**
- 22 Adro da Igreja Paroquial de Cristelo
- 23 Avenida S. João de Deus
- 24 Casa de Leiras
- 25 Jardim Bento Coelho
- 26 Jardim do Largo de S. Bento
- 27 Rinoterra Minho
- 28 Villa Idalina

- Celorico de Basto**
- 30 Casa do Campo
- 32 Jardim da Casa do Prado
- 34 Solar do Souto
- Chaves**
- 36 Casa dos Campilho
- 37 Jardim Público
- Felgueiras**
- 38 Jardins do Solar de Sergude
- Gondomar**
- 40 Quinta / Casa de Montezelo
- Guimarães**
- 41 Palácio Vila Flor
- Lamego**
- 42 Jardim da República
- Lousada**
- 43 Casa de Juste
- 44 Casa de Santo Ovídeo
- 45 Casa de Vila Verde
- 46 Casa do Porto
- 47 Casa do Rio Moinhos
- 48 Casa Solar do Cedro
- 49 Jardim Senhor dos Aflitos
- 50 Quinta da Tapada
- Maia**
- 51 Casa do Corim
- 52 Monumento ao Dr. Germano Vieira

- 53 Quinta da Granja
54 Quinta da Gruta
Monção
55 Jardins da Casa Museu de Monção
56 Palácio da Brejoira
Mondim de Basto
58 Casa da Igreja
Oliveira de Azeméis
59 Casa de 1905
60 Jardim da Casa Bento Carqueja
61 Parque de La Salete
Paredes
62 Casa de Espessande
63 Palacete da Granja
Ponte da Barca
64 Hotel Fonte Velha
Ponte de Lima
65 Casa D'Aurora
66 Casa das Pereiras
67 Jardim Dr. António Magalhães
68 Jardim Dr. Adelino Sampaio
69 Jardim dos Terceiros
70 Jardim Sebastião Sanhudo
71 Jardim Temático do Arnado
72 Paço de Calheiros
73 Paço do Marquês
74 Paço de Vitorino

- 75 Villa Moraes
Porto
76 Jardim das Virtudes
78 Jardim de S. Lázaro
79 Jardim de Serralves
80 Palácio de Cristal
81 Parque da Cidade
82 Parque de S. Roque
83 Quinta da Bonjóia
84 Viveiro Municipal
Santa Marta de Penaguião
85 Jardim do Pelourinho
Santo Tirso
86 Casa do Casal de Manuel G.P.C. F
Viana do Castelo
88 Horto Municipal de Viana do Castelo
Vieira do Minho
90 Casa Museu Adelino Ângelo
91 Parque Florestal de Vieira do Minho
Vila do Conde
92 Quinta Vilar de Matos
Vila Nova de Famalicão
94 Mosteiro de Landim
Vila Nova de Gaia
97 Parque da Quinta Conde das Devesas
98 Solar dos Condes de Resende
100 *Informação Turística*



MELCHIOR MOREIRA

Presidente da Entidade Regional de
Turismo do Porto e Norte de Portugal

“Se a essência das flores é
inebriante, o Norte de Portugal é
o cenário da sua fragrância...”

Antonieta Barros

Belas e enigmáticas, as camélias chegaram do Oriente pela mão dos navegadores portugueses e desde os princípios do Séc. XIX alegam os jardins mais emblemáticos.

Para descobrir os seus aromas, o seu esplendor e respirar a sua beleza, basta deambular pelos caminhos do Norte de Portugal e percorrer a elegância da paisagem, dos seus lugares tão cheios de fascínio e de encantos.

Esta formosa flor, enche de cor, luz e vida alguns dos espaços mais espetaculares e foi eleita, pela prestigiada marca Chanel, como emblema de elegância e de glamour.

A realidade é que as flores possuem um simbolismo próprio que muitos desconhecem, mas em bom rigor é que,

ainda sendo alguns de nós alheios a esse tipo de linguagem, ninguém resiste à contemplação morosa de um belo cenário florido.

No inverno, época onde escasseiam todas as outras flores, a camélia embeleza os jardins nortenhos. A sua folhagem mantém-se verde durante todo o ano e produz flores isoladas, de incrível beleza, nas cores branca, rosa e vermelha.





Motivo de inspiração de poetas ou compositores, a verdade é que a camélia surpreende os mais exigentes apreciadores, razão pela qual lhe propomos esta viagem ao maravilhoso mundo das Camélias do Norte.

OCEANO ATLÂNTICO





Legenda

-  Rota das Camélias
-  Património da Humanidade
-  Terminal de Cruzeiros
-  Aeroporto



bro da conceituada cadeia dos Relais & Châteaux.

Entre a cidade do Porto e o vale do Douro, surge a Casa da Calçada - membro da Associação de hotéis Relais & Châteaux - um hotel de luxo em Amarante com a sua majestosa paisagem e todo um cenário idílico que inspira à descoberta. Declarada pelo Governo Português como um edifício de relevante interesse arquitetónico, histórico e cultural, a Casa da Calçada preserva o seu estilo barroco original, mantendo os elementos neoclássicos, numa envolvente romântica, que convida a viajar pelo passado, num ambiente marcadamente familiar e acolhedor.

Esta espaço está aberto 24h00 por dia, com entrada gratuita e é acessível a pessoas com mobilidade reduzida. Não possui visitas guiadas.

Espécies de Camélias predominantes:
Coleção de várias espécies centenárias

Locais de interesse, próximos:
Igreja de São Gonçalo
Igreja de São Domingos
Ponte de São Gonçalo
Antigo Convento Dominicano de São Gonçalo
Museu Municipal Amadeo de Souza-Cardoso
Parque florestal que também tem camélias.

AMARANTE
CASA DA CALÇADA
RELAIS &
CHÂTEAUX

Largo do Paço, nº 6
4600-017 Amarante
tel: +351 255 410 830
coordenadas GPS:
41°16'6.564"N
8°4'38.885"W
www.casadacalcada.com

A Casa da Calçada - Relais & Châteaux foi construída durante o séc. XVI, para ser um dos principais palácios do Conde de Redondo. Durante as Invasões Francesas, nela se instalaram os comandos aliados (Inglês e Português). No início do séc. XX, o nosso hotel de luxo em Amarante tornou-se um importante ponto de encontro, para políticos e intelectuais, liderados pelo seu proprietário António do Lago Cerqueira, nascido no palácio em 1880 e um dos mais importantes líderes políticos da Primeira República. A propriedade foi completamente recuperada em 2001 como hotel 5 estrelas e já é um dos hotéis mais emblemáticos e simbólicos da hospitalidade portuguesa, tendo-se tornado, em novembro de 2003, mem-



AMARANTE

CASA MUSEU ACÁCIO LINO

Rua do Pintor Acácio
Lino, n.º 749 - Casa das
Figueiras – 4605-474
Travanca

coordenadas GPS:

41º16'13.706"N

8º10'59.106"W

tel: +351 914 807 924

(Dr. Ana Paula Soares)

- +351 963 053 343

(Arq. Rui Brochado)

museuacaciolino@gmail.
com

Em local privilegiado, rodeada de frondosos jardins com um aprazível parque de carvalhos, variada panóplia de espécies vegetais, um lago, uma fonte e várias estátuas, e numa casa cuja arquitetura é um misto de arte nova e romantismo, está instalada a “Casa Museu Acácio Lino”. Com cerca de 4 hectares, é um raro espaço onde se misturam as frondosas carvalhas, os coloridos jardins, a água que saltita em fontes e lagos, as esculturas românticas e casa Arte Nova.

Este espaço encontra-se aberto ao público, com visitas guiadas, sob marcação prévia e com um custo de 5€ por pessoa. (Preços especiais para grupos e escolas). É acessível a pessoas com

mobilidade reduzida.

Regularmente são organizados neste local, Workshops, Tertúlias Culturais e Cursos, com uma agenda definida e divulgada anualmente.

São promovidas também, visitas guiadas à aldeia e aos produtos regionais da quinta: compotas, vinhos, licores, bordados, etc.

Espécies de Camélias predominantes:

Camélia Rubra e Alba Plena.

Locais de interesse, próximos:

Mosteiro do Salvador de Travanca



ARMAMAR

CASA DO PÁTIO

São Cosmado,
5110-590 Armamar
coordenadas GPS:
41°3'47,992"N
7°38'39,754"W

A Casa do Pátio é uma casa solarenga pertencente à Associação de Solidariedade Social e Recreativa de S. Cosmado. Localiza-se no coração de uma vila carregada de história, onde se destacam a igreja matriz seiscentista e o busto de Gomes Teixeira.

A sua construção remonta ao séc. XVI e distingue-se ainda pelo imponente portão de entrada. À sua direita encontra-se um lindo jardim de camélias.

A casa possui ainda uma quinta com uma área de 1,88ha que se estende desde a zona rural da freguesia até ao largo central.

Dado que a casa não está aberta ao público, só é possível observá-la através do Largo Gomes Teixeira.

Espécies de Camélias predominantes:
Camellia sp.

Locais de interesse, próximos:

Igreja Matriz
Monumento em homenagem a Gomes Teixeira
Casa de Gomes Teixeira



ARMAMAR

CASA DO POETA

FAUSTO JOSÉ

Aldeias – 5110-011

Armamar

coordenadas GPS:

41°6'41.616"N

7°43'3.716"W

A Casa do Poeta, localiza-se rente à estrada que atravessa Aldeia de Cima. Na entrada, podem-se admirar duas belas camélias, que testemunham a história deste edifício, erigido em finais do séc. XVIII.

Foi nesta Casa que nasceu e faleceu Fausto José, poeta de Portugal. Segundo seu filho, era nela que Fausto José se sentia vivo e onde recebia os seus grandes amigos, como José Régio e Tomaz de Figueiredo, em tertúlias poéticas de intermináveis serões. A casa possui ainda uma propriedade agrícola de trinta hectares.

Este espaço, está vedado ao público e as camélias só podem ver-se do lado de fora.

Espécies de Camélias predominantes:

Camellia sp.

Locais de interesse, próximos:

Capela de Nossa Senhora da Conceição

Capela do Senhor do Bonfim

Monumento em homenagem ao poeta

Fausto José.



ARMAMAR

JARDIM EM GOUJOIM

Largo do Arrabalde,
Goujoim – 5110-373
Armamar
coordenadas GPS:
41°5'16.674"N
7°38'2.393"W

Jardim com busto do benemérito da freguesia de Goujoim, o Senhor Comendador António Cardoso de Gouveia. Está aberto ao público e é acessível a pessoas com mobilidade reduzida.

Espécies de Camélias predominantes:
Camellia sp.

Locais de interesse, próximos:
Casa Preta
Igreja Matriz
Pelourinho
Fontanário piramidal oitocentista





ARMAMAR

QUINTA DO PATRONATO

Av. Dr. Custódio
Fernandes, 19 - São
Cosmado, 5110-590
Armamar
coordenadas GPS:
41°06'29.47" N
7° 64'57.19" W

Residência civil doada pela irmã do insigne matemático Gomes Teixeira, em 1938, às Missionárias Reparadoras do Sagrado Coração de Jesus, que aí fundaram o Patronato de S. José.

Durante muito tempo, neste mesmo espaço, funcionou um jardim-de-infância e foram lecionadas aulas de catecismo, bordados, costura e ginástica.

Atualmente, o edifício encontra-se desabitado, mas subsistem no jardim belíssimas camélias, de diferentes tonalidades, que guardam memórias dos tempos em que a casa e os espaços adjacentes extravasavam "vida".

Só pode ver-se do lado de fora, não

estando aberto ao público.

Espécies de Camélias predominantes:

Camellia sp. Existem várias camélias e de várias cores.

Locais de interesse, próximos:

Igreja Matriz
Monumento em homenagem a Gomes
Teixeira
Casa de Gomes Teixeira



ARMAMAR
QUINTAL DE
GOUJOIM

Goujoim, 5110-373
Armamar
coordenadas GPS:
41°5'17.275"N
7°38'1.532"W

Goujoim é uma aldeia preservada situada numa encosta, a cerca de 10 km da sede do concelho de Armamar, na base do monte do Castro. É rodeada de soitos e olivais e é ornada pela beleza das cameleiras em flor que pontuam alguns dos seus quintais.

Este Quintal é particular e só pode ser observado da via pública.

Espécies de Camélias predominantes:
Camellia sp.

Locais de interesse, próximos:
Igreja matriz
Casa Preta
Pelourinho
Fontanário piramidal oitocentista





ARMAMAR

QUINTAL EM SÃO MARTINHO DAS CHÃS

São Martinho das Chãs,
5110-619 Armamar
coordenadas GPS:
41°4'26.368"N
7°39'30.992"W

A camélia sinalizada encontra-se em passagem por uma rua estreita com ligação à Igreja Paroquial de São Martinho das Chãs, e marca a passagem do tempo com a sua imponência e exuberância das suas flores brancas em conjunto com o povoado compacto de típico ordenamento medieval.

Este espaço é privado e não está aberto ao público.

Espécies de Camélias predominantes:
Camellia sp.

Locais de interesse, próximos:
Igreja Matriz





AROUCA

JARDIM DE CAMÉLIAS DE EIRIZ

Lugar das Eiras – Burgo
4540-223 Arouca
coordenadas GPS:
40°55'20.384"N
8°15'45.76"W
tel: +351 937 223 285 –
Dr. Castelo Branco

Jardim e casa brasonada, de construção granítica, datados do século XVIII. Espaço particular inserido no Solar da família Castelo Branco, com jardim de grande dimensão e beleza, muito acarinhado pelo proprietário, é composto por vinte e nove camélias centenárias e mais de dez mais recentes. Este espaço pode ser visitado, desde que previamente acordado com o Dr. Castelo Branco.

As visitas são gratuitas, mas requerem marcação prévia com o proprietário, mediante disponibilidade. Não é acessível a pessoas com mobilidade reduzida, nem possui atividades programadas.

Espécies de Camélias predominantes:
Coleção de várias espécies centenárias

Locais de interesse, próximos:

Museu Municipal
Casas do Pão de Ló de Arouca



BAIÃO

CASA DE PENALVA

Casa de Penalva s/n,
4640-025 Ancede
coordenadas GPS:
41°6'35.276"N
8°7'47.892"W
tel: +351 911 965 017
geral@casadepenalva.com
www.casadepenalva.com

A Casa de Penalva é uma empresa agrícola, localizada em Baião que produz e comercializa Plantas Aromáticas e Medicinais. Surgiu em 2006 pelas mãos de Nuno Azeredo, jovem empresário e descendente dos proprietários do solar do séc. XVII, do qual a marca herdou o nome.

Em permanente expansão e inovação, a sua produção baseia-se num conjunto de boas práticas agrícolas, optando-se pela utilização de mecanismos de regulação natural e privilegiando-se o respeito pela natureza e pelo ser humano, apostando numa agricultura sustentável e biodinâmica. Todas as plantas produzidas, são de origem biológica certificada, cultivadas, por isso,

sem o recurso a produtos químicos. Após a colheita, as folhas são secas e trituradas a baixas temperaturas, e acondicionadas em embalagens especialmente concebidas para que os seus aromas e óleos essenciais sejam preservados.

Esta Casa está aberta ao público, tem visitas guiadas gratuitamente, sendo acessível a pessoas com mobilidade reduzida e possui atividades temáticas como a Rota das Infusões e condimentares, a Prova de Infusões e condimentares e vários workshops.

Espécies de Camélias predominantes:
Várias espécies ainda não identificadas

Locais de interesse, próximos:

Rio Douro
Convento de Ancede
Fundação Eça de Queiroz



BRAGA

JARDINS DO MUSEU DOS BISCAINHOS

Rua dos Biscainhos -
4700-415 BRAGA
coordenadas GPS:
N 41° 33' 4.87" 8°
25' 45.11" W

tel: +351 253 204 650
fax: +351 253 204 658
mbiscainhos@cultura-
norte.pt

[www.museus.bragadigital.
pt/biscainhos](http://www.museus.bragadigital.pt/biscainhos)

Os Jardins do Museu dos Biscainhos constituem-se como um dos mais notáveis exemplares de Zona Verde Barroca, desfrutável no seio de uma cidade.

Desdobram-se em três terraços, nomeadamente o Jardim Formal, o Pomar e a Horta. O Jardim Formal é uma área integrada por uma estrutura vegetal de buxo secular definindo um recortado e complexo desenho geométrico, com duas monumentais "Casas de Fresco" (igualmente seculares) moldadas em renques circulares de japoneiras. Uma das raras sobrevivências de Jardim Histórico Nortenho disponibilizado a toda uma comunidade, com um conjunto patrimonial Barroco, do século XVIII, integrando escultura e arquitetura do maior interesse artístico e uma

zona ambiental da maior relevância, assumindo-se como um dos pulmões da cidade de Braga.

Este espaço está aberto ao público, de terça a sexta, das 10h00 às 12h30 e das 14h00 às 17h30. Encerra nos feriados de 1 de janeiro, no domingo de Páscoa, no dia 1 de maio e no dia 25 de dezembro. A entrada no jardim é gratuita. No Museu, a entrada tem um custo de **2€**, sendo apenas gratuita no primeiro domingo de cada mês. Jardim, Claustro e todo o piso térreo (loja, salas de exposições temporárias e espaços públicos), são acessíveis a pessoas com mobilidade reduzida.

O Serviço Educativo do museu dos



Biscainhos conta com a participação da comunidade escolar e do público em geral, tendo uma agenda mensal que poderá ser solicitada, acolhendo também iniciativas externas dentro do âmbito do seu programa museológico. São realizadas visitas e atividades pedagógicas orientadas para o público escolar (do básico ao ensino universitário) e grupos socioculturais, mediante marcação prévia.

Espécies de Camélias predominantes:

Camellia japónica, uma espécie da família Theaceae. É um arbusto ou árvore pequena, nativa das florestas do sul do Japão, de folhagem densa, escura e lustrosa. As flores são solitárias ou agrupadas nas axilas das folhas, sem

perfume. No Jardim dos Biscainhos são de cor branca e rosa.

Locais de interesse, próximos:

Arco da Porta Nova
Museu da Imagem
Sé Catedral e Tesouro
Museu
Paço Arquiepiscopal
Jardim de Santa Bárbara
Convento do Pópulo
GNRation
Igreja do Carmo
Igreja de S. Vicente
Casa Rolão (Centésima Página)
Igreja dos Congregados
Museu Nogueira da Silva
Arcada
Torre de Menagem
Igreja dos Terceiros
Igreja de Santa Cruz
Igreja de S. Marcos
Palácio do Raio
Museu do Traje
Fonte do Ídolo
Theatro Circo
Casa dos Coimbras
Frigideiras do Cantinho
Mercado S. João
Museu Pio XII
Igreja do Seminário de S. Paulo
Termas Romanas do Alto da Cidade
Museu D. Diogo de Sousa



CAMINHA

ADRO DA IGREJA PAROQUIAL DE CRISTELO

Rua da Igreja - 4910-433 Cristelo, Caminha
coordenadas GPS:
41°51'20.675"N
8°50'49.506"W
tel.: +351 258 921 423
parocomoledo@diocese-
deviana.pt

www.paroquiamoledo.com

A norte da freguesia de Cristelo, encontra-se a Igreja Paroquial, datada do séc. XVIII, tendo a seus pés uma paisagem deslumbrante em que as tonalidades do verde da veiga e da Mata Nacional do Camarido, se cruzam com a da terra lavrada e com a das águas do rio e do mar, podendo apenas ouvir-se os sons da natureza. Em redor da Igreja, encontramos o adro cimentado e ajardinado em 1939, sendo provavelmente dessa altura as camélias de grande porte que ainda hoje podemos observar na entrada do adro.

O acesso é gratuito, dado ser um espaço público e acessível a pessoas com mobilidade reduzida.

Neste adro realiza-se, anualmente, no dia 25 de julho, ou fim de semana próximo, uma festividade religiosa dedicada a SÃO TIAGO (padroeiro da freguesia).

Espécies de Camélias predominantes:

Caméllia Japonioca da família *Theaceae*. Arbusto ou árvore pequena, nativa das florestas do sul do Japão, de folhagem densa, escura e lustrosa. Suas folhas são elípticas, denteadas e cerosas, com cales curtos. As flores são solitárias ou agrupadas nas axilas das folhas, sem perfume. Flores grandes, com 6 ou mais pétalas com cores várias podendo incluir matizes e pintas.

Locais de interesse, próximos:

Aldeamento Turístico do Camarido
Parque Infantil e Geriátrico
Cruzeiro do séc. XVIII localizado no centro da freguesia
Cruzeiro do Paúl e Alminhas, localizados no entroncamento da rua 25 de abril com a rua do Castanheiro Alminhas do Camarido, do séc. XIX, na Ecovia de Cristelo, junto à Mata Nacional do Camarido
Ecovia de Cristelo.



CAMINHA **AVENIDA S. JOÃO** **DE DEUS**

Avenida S. João de Deus – 4910 - 107 Caminha
coordenadas GPS:
41°52'31.048"N
8°50'11.076"W
tel: +351 258 710 300
geral@cm-caminha.pt
www.cm-caminha.pt

Outrora designada de Avenida Nova, passou a designar-se Avenida S. João de Deus em 1950 em homenagem ao religioso português João de Deus, nascido em 1495. Depois da sua morte, foi fundada em terras espanholas a Ordem Hospitaleira com o seu nome e que chegou a Portugal em 1606.

Esta Avenida, onde se situa a atual Escola Básica de Caminha, foi recentemente requalificada, tornando-se mais funcional e atrativa com a colocação de camélias a ladear a rua em toda a sua extensão.

Acessível a todo o público, inclusive a pessoas com mobilidade reduzida. Possui atividades anuais,

como por exemplo o desfile de Carnaval da comunidade escolar e os tapetes floridos, solenidade do Corpo de Deus.

Espécies de Camélias predominantes:
Camélia Japonica da família *Theaceae*. Arbusto ou árvore pequena, nativa das florestas do sul do Japão, de folhagem densa, escura e lustrosa. Suas folhas são elípticas, denteadas e cerosas, com cales curtos. As flores são solitárias ou agrupadas nas axilas das folhas, sem perfume. Flores grandes, com 6 ou mais pétalas com cores várias podendo incluir matizes e pintas.

Locais de interesse, próximos:

Praça Conselheiro Silva Torres
Torre do Relógio
Igreja da Misericórdia
Estação Caminhos de Ferro
Capela de S. João
Design & Wine hotel
Restaurantes (Primavera, Chafariz, Pêro de Caminha, Batista).



CAMINHA

CASA DE LEIRAS

Calçada da Escola -
4910-111 Caminha
coordenadas GPS:
41°52'25.964"N
8°50'20.969"W
tel.: +351 258 921 299
casadeleiras@gmail.com
www.villaidatina.com

Na encosta de Caminha, próximo do Convento de Santo António, encontramos uma das mais belas casas brasoadas de Caminha, a Casa de Leiras, que remonta aos finais do séc. XVII, com um portal setecentista e brasão a coroa-lo.

Este local, hoje turismo de habitação, aberto ao público (por reserva), alia o sossego do campo à proximidade do centro da vila, com espaços ajardinados onde se encontram as seculares camélias, permitindo os seus hóspedes desfrutar do verde da paisagem e da panorâmica sobre a foz do Rio Minho, a Galiza e a Serra de Arga.

A unidade é acessível a pessoas com mobilidade reduzida.

Espécies de Camélias predominantes:

Caméllia Japonioca da família Theaceae. Arbusto ou árvore pequena, nativa das florestas do sul do Japão, de folhagem densa, escura e lustrosa. Suas folhas são elípticas, denteadas, coriáceas e cerosas, com pecíolos bem curtos. As flores são solitárias ou agrupadas nas axilas das folhas, sem perfume. Estas flores são grandes, com 6 ou mais pétalas com cores que variam do branco ao vermelho, podendo incluir manchas, matizes e pintas.

Locais de interesse, próximos:

Convento de Santo António
Muralha de Caminha
Miradouro da Boa vista



CAMINHA

JARDIM BENTO

COELHO

Avenida de Camões e
Rua Dr. Luciano Pereira
da Silva – 4910 - 107
Caminha

coordenadas GPS:
48°52'40.022"N
8°50'8.099"W
tel: +351 258 710 300
geral@cm-caminha.pt
www.cm-caminha.pt

Bento Peres Coelho da Fonseca, nasceu a 16 de novembro de 1804, no seio de uma ilustre família Caminhense. Formou-se Bacharel de Cânones em Coimbra, nos anos de 1834 e em 1837 foi Presidente da Câmara Municipal de Caminha. Durante o seu mandato iniciou a construção da primeira ponte sobre o rio Coura. No final do séc. XIX o seu nome foi dado ao Largo da Ponte, hoje Largo e Jardim Dr. Bento Coelho. É um jardim aprazível, de pequenas dimensões, com diversas árvores e áreas relvadas, onde imperam as Camélias.

A entrada é gratuita e todo o espaço é acessível a pessoas com mobilidade reduzida.

Neste Jardim ocorre ao 3º domingo de cada mês a Feira de Antiguidades e Colecionismo de Caminha.

Espécies de Camélias predominantes:

Caméllia Japonioca da família *Theaceae*. Arbusto ou árvore pequena, nativa das florestas do sul do Japão, de folhagem densa, escura e lustrosa. Suas folhas são elípticas, denteadas, coriáceas e cerosas, com pecíolos bem curtos. As flores são solitárias ou agrupadas nas axilas das folhas, sem perfume. Estas flores são grandes, com 6 ou mais pétalas com cores que variam do branco ao vermelho, podendo incluir manchas, matizes e pintas.

Locais de interesse, próximos:

Parque 25 de Abril
Capela de S. João
Restaurante Remo
Restaurante o Cais
Sporting Clube Caminhense
Jeni's Diner Restaurante
Paladar Restaurante
Bar "Faz de Conta"



CAMINHA

JARDIM DO LARGO

DE S. BENTO

Largo de São Bento

- 4910-341 Seixas,
Caminha

coordenadas GPS:

41°53'46.936"N

8°49'6.344"W

tel: +351 258 721 131

j.f.seixas@mail.telepac.pt

www.jf-seixas.com

A norte da Vila de Caminha está Seixas, na confluência dos rios Minho e Coura. Identificam este povoado, as lides ao rio Minho e a devoção ao Santo Patriarca Bento de Núrsia.

A devoção a S. Bento já era um facto no séc. XV, existindo por essa data, ou anterior, uma capela associada. Sabe-se, no entanto que a atual Capela foi edificada no séc. XIX. Em redor da Capela, no chamado largo de S. Bento, destacam-se o cruzeiro com a imagem de S. Bento, o chafariz, o coreto centenário e as camélias a embelezarem o Largo.

Este jardim está aberto ao público, gratuitamente, sendo acessível a pessoas

com mobilidade reduzida.

Neste espaço, também se realiza, anualmente, entre os dias 8 e 11 de julho, a festividade religiosa de São Bento.

Espécies de Camélias predominantes:

Camélia japónica da família *Theaceae*.

Arbusto ou árvore pequena, nativa das florestas do sul do Japão, de folhagem densa, escura e lustrosa. Suas folhas são elípticas, denteadas e cerosas. As flores são solitárias ou agrupadas nas axilas das folhas, sem perfume. Flores grandes, com 6 ou mais pétalas com cores várias podendo incluir matizes e pintas.

Locais de interesse, próximos:

Cais do Rio Minho, em Seixas

Ecovia do Rio Minho

Villa Idalina, alojamento turístico

Rinoterra Minho – Turismo de Habitação

Restaurante S. Bento

Restaurante Girassol.



CAMINHA

RINOTERRA MINHO

(Turismo de Habitação)
Rua da Costa, nº15 -
4910-339 Seixas
coordenadas GPS:
41°88'20.99" N
8°81'86.80" W
tel: +351 963 373 912
geral@rinoterra.com
www.rinoterra.com

O empreendimento Turístico Rinoterra Minho, conjuga agradáveis vistas sobre o rio e a montanha com o enquadramento verde dos jardins envolventes, numa diversidade de árvores e áreas relvadas, onde sobressaem as Camélias.

Este espaço de Turismo de Habitação rico de história, oferece uma combinação harmoniosa entre a elegância do sítio, a descontração do campo e a genuinidade e afabilidade das suas gentes. Para usufruir deste espaço, é necessário fazer reserva. Não é acessível a pessoas com mobilidade reduzida.

Espécies de Camélias predominantes:
Camélia japónica da família *Theaceae*.

Arbusto ou árvore pequena, nativa das florestas do sul do Japão, de folhagem densa, escura e lustrosa. Suas folhas são elípticas, denteadas, coriáceas e cerosas, com pecíolos bem curtos. As flores são solitárias ou agrupadas nas axilas das folhas, sem perfume. Estas flores são grandes, com 6 ou mais pétalas com cores que variam do branco ao vermelho, podendo incluir manchas, matizes e pintas.

Locais de interesse, próximos:

Capela de Nossa Senhora da Consolação



CAMINHA

VILLA IDALINA

Largo de São Bento -
4910 - 344 Seixas do
Minho, Caminha
coordenadas GPS:
41°53'50.273"N
8°49'4.764"W
tel: +351 258 724 367
info@villaidalina.com
www.villaidalina.com

Em 1908, Joaquim dos Anjos Costa manda construir Villa Idalina, homenageando a sua jovem esposa – Idalina - e preparando o retorno à terra natal, após vinte anos no Brasil. Um Palacete Indiano com muito encanto e com uma arquitetura requintada de acordo com a época. Atualmente, a Villa é propriedade da família Saenz Llovo que abre as portas da sua casa ao turista. O seu jardim, brindado pela vista sobre o rio Minho onde prevalecem as seculares camélias, está hoje direcionado para festas e eventos culturais. Este espaço está aberto ao público, de outubro a maio (só sextas de tarde, sábados e domingos) e nos meses de junho, julho, agosto e setembro de segunda a domingo, das 11h00 às 14h00 e das 16h00 às

21h00. A entrada tem um custo de **5 €**, para adultos e é gratuita para crianças menores de 5 anos de idade. Apenas o jardim, é acessível a pessoas com mobilidade reduzida. Possui atividades programadas para o público em geral e para privados, como: casamentos, reuniões de família e negócios, aniversários e conferências, cinema, desfiles de moda, eventos culturais e artísticos, concertos palestras e exposições. A Villa Idalina assemelha-se a um espaço museológico, onde são organizadas visitas guiadas de aproximadamente uma hora, na qual se descreve a história, arquitetura e pormenores da família Costa.



Espécies de Camélias predominantes:

Camélia Japónica da família *Theaceae*. Arbusto ou árvore pequena, nativa das florestas do sul do Japão, de folhagem densa, escura e lustrosa. Suas folhas são elípticas, denteadas, coriáceas e cerosas, com pecíolos bem curtos. As flores são solitárias ou agrupadas nas axilas das folhas, sem perfume. Estas flores são grandes, com 6 ou mais pétalas com cores que variam do branco ao vermelho, podendo incluir manchas, matizes e pintas.

Locais de interesse, próximos:

Capela e Largo de S. Bento, Seixas
Cais do rio, em Seixas
Ecovia do rio Minho, Seixas
Restaurante S. Bento
Restaurante Girassol





CELORICO DE BASTO

CASA DO CAMPO

Rua Dr. Francisco
Xavier Meireles - 4890-
414 Fermal, Molares
coordenadas GPS:
41°24'47.84" N
7°59'22.16" W
tel./fax:
+351 255 361 231 -
Gabriela Meireles
967 079 075
infogeral@casadocampo.pt
www.casadocampo.pt

A Casa do Campo fazia muito provavelmente parte de um grupo de 29 casais agrícolas cujos moradores instituíram, talvez no século XII, na paróquia de Santo André de Molares.

Na Casa do Campo privilegiou-se o aspeto monumental da topiaria que começa logo pelo facto de o jardim assentar numa plataforma que lhe serve de imponente peanha. Além disso, para melhor valorizar as topiarias o plano é simples: um espaço retangular dividido por uma alameda central e outras transversais. Finalmente, para um mais perfeito equilíbrio do conjunto da paisagem, as árvores talhadas nas proximidades da torre e da casa são mais volumosas do que as que circundam as

outras árvores que crescem livremente no resto do parque.

A Casa do Campo, é também um Empreendimento de Turismo de Habitação. Neste local, para além de ser possível visitar o deslumbrante jardim de camélias, é possível adquirir produtos derivados de camélias, nomeadamente, a compota e a geleia de camélia. Ao nível do artesanato, é também possível apreciar e adquirir bordados em linho, feitos à mão, com ilustrações alusivas às camélias.

O jardim desta Casa está aberto ao público, sendo necessário para a sua visita, proceder a uma marcação prévia, sendo que de momento ainda

não possui acesso para pessoas com mobilidade reduzida. Todas as visitas são devidamente acompanhadas, e adequam-se às especificidades da cada visitante individual ou em grupo.

A Casa do Campo, agrega variados espaços destinados a receber atividades e eventos de cariz cultural e gastronómico. São organizados mensalmente jantares e almoços temáticos, provas de produtos gastronómicos locais e mostras de artesanato local.

Não tendo um calendário fixo, estes eventos são preparados e adaptados às necessidades dos seus clientes.

Todas as entradas são pagas de acordo com os produtos:

- Visitante individual com visita guiada
- **7,50€;**

- Visitante em grupo, com visita guiada, prova de compota de camélia ou prova de vinho - **15,00€**

- Visitante em grupo, com visita guiada, almoço ou jantar - entre **25,00€ e 30.00€**

Para além das possibilidades de visita abaixo referidas, podem ser criadas outras temáticas, que se ajustarão às necessidades dos visitantes e serão igualmente negociadas caso a caso.

Espécies de Camélias predominantes:

As espécies que predominam nos jardins da Casa do Campo são as camélias ornamentais.

Dentro desta variante, a *Camellia japonica* é a que domina todo o local. No entanto, é também possível encontrar, mas em menor número, a *Camellia reticulada*.

Locais de interesse, próximos:

Igreja Românica de Veade

Restaurante Sabores da Quinta

Trata-se de um jardim romântico, onde se destacam as tradicionais camélias, imagem de marca do concelho, um pequeno bosque, uma área recentemente recuperada e preparada para receber feiras e exposições assim como um auditório.





CELORICO DE BASTO

JARDIM DA CASA DO PRADO

Avenida da República,
4890-220 Celorico de Basto (tem entradas por outras ruas)

coordenadas GPS:

41°23'32.773"N
7°59'55.9"W

tel: +351 255 320 300
(Câmara Municipal de Celorico de Basto)

tel: +351 255 323 100
(Loja Interativa de Turismo)
geral@mun-
celoricodebasto.pt

lojaturismo@cm-
celoricodebasto.pt

www.mun-celoricodebasto.pt

Nesta quinta situa-se também a Casa do Prado, atualmente integrado nos Paços do Concelho, trata-se de um notável exemplar da arquitetura residencial, esta casa nobre encontra-se documentalmente mencionada desde o século XVI. Este jardim está permanentemente aberto ao público, gratuitamente. Para pessoas de mobilidade reduzida, é possível o acesso a partir do parque de estacionamento, mas há dificuldade em aceder a todo o espaço devido à existência de degraus, declives e pavimento agressivo (calçada rústica). Normalmente as visitas são de carácter livre. No entanto, sempre que os visitantes em grupo queiram obter um guia durante a sua visita, torna-se necessária a marcação prévia junto da

Loja de Turismo. Através da orientação dada junto da Loja de Turismo, é possível ter acesso à aquisição de produtos derivados de camélias.

Neste espaço, realiza-se anualmente no segundo fim de semana do mês de março, a Feira Internacional das Camélias, onde inclui exposição e mercado de camélias, variadas atividades culturais e animação em diversos locais da vila de Celorico. Próximo deste jardim, mais propriamente no Largo da Feira, realiza-se anualmente no mês de agosto a Feira da Gastronomia e do Artesanato. Tem a duração de 4 a 5 dias, incluindo sempre o dia 15 de agosto e um fim de semana.

Espécies de Camélias predominantes:

As espécies que predominam neste jardim, são as camélias ornamentais e, entre esta variante, a *Camellia japonica* é a que domina todo o local.

Locais de interesse, próximos:

Parque Urbano do Freixieiro

Biblioteca Municipal

Centro tradicional da vila de Celorico de Basto

Antiga estação ferroviária de Celorico de Basto (centro informativo da Ecopista do Tâmega e Pousada de Juventude)

Hotel Celorico Palace

Parque de Campismo e Caravanismo de Celorico de Basto

Restaurante Nova Vila

Restaurante O Cantinho

Restaurante Santiago

Restaurante Adelina

Restaurante O Grilo.





CELORICO DE BASTO

SOLAR DO SOUTO

Rua Padre Magalhães
Ferreira - 4890-548

Vilar, S. Clemente
coordenadas GPS:

41°28'10.70" N

8°02'43.64" W

tel: +351 253 655 142 -

+351 962 357 422

souto@portugalmail.pt;

solardosouto.th@gmail.

com

[www.solardosouto.](http://www.solardosouto.blogspot.com)

[blogspot.com](http://www.solardosouto.blogspot.com)

Classificado como Monumento de Interesse Público, o Solar Souto é uma Casa Senhorial do século XVII. Situado no coração da Região de Basto, o Solar do Souto está rodeado de verdejantes jardins onde predominam as japoneiras centenárias, cujas topiarias são monumentais, formando verdadeiras esculturas vegetais que deslumbram quem por ali passa. Foi edificado no século XVII, tendo sido alvo de uma profunda remodelação no século XIX. Trata-se de um exemplar de arquitetura civil barroca, que se enquadra na tipologia do solar de planta quadrada desenvolvida à volta de um pátio central, com frontispício, de dois pisos, integrando capela e torre sineira no extremo direito.

O Solar do Souto, é também um Empreendimento de Turismo de Habitação e agrega variados espaços destinados a receber atividades e eventos de cariz cultural e gastronómico. Não tendo um calendário fixo, estes eventos são preparados e adaptados às necessidades dos seus clientes. As visitas são marcadas previamente e, podem ser guiadas ou não, conforme as solicitações os visitantes. A visita aos jardins, apenas é autorizada com marcação prévia e os valores a serem pagos pelas entradas, são definidos diretamente com os proprietários do jardim. O espaço tem acessibilidade para pessoas com mobilidade reduzida.



Espécies de Camélias predominantes:

A *Camellia japonica* é a que domina todo o local.

Locais de interesse, próximos:

Casa da Gandarela, um esplendoroso solar, cuja propriedade pertence à mesma família do Solar do Souto. É uma das habitações mais antigas do concelho, porém as suas fundações remontam o ano 1400. A restante estrutura arquitetónica localiza-se cronologicamente no século XVIII. A casa possui capela em honra de Santo António, estrutura arquitetónica separada da casa de influência italiana do renascimento.

Jardim junto à fachada principal da casa, definido por quadrilátero, com canteiros organizados por camélias, magnólias, ciprestes, buxos, murtas e azáleas topiadas, definindo formas geométricas diversas, arcos e guarda-sol, alguns em forma de pássaros, serpentes e animais fantásticos, formando bestiário, com lago central circular, com estátua de menino, e quatro estátuas representando as estações do ano. É um conjunto harmonioso onde se conjugam os volumes pétreos com os vegetais. Jardim construído no início do século XX, segundo a tipologia dos jardins topiados de Basto, típicos do século XIX.



CHAVES

CASA DOS CAMPILHO

Vila de Vidago - Largo
do Olmo 5425-000
Vidago
coordenadas GPS:
41° 38' 32,07" N
7° 34' 13,87" W

A Casa dos Campilho que inclui uma capela, fonte de mergulho, terreiro e horta com jardim de buchos, no qual se encontram duas árvores de camélias centenárias, provavelmente da época da fundação da casa, que poderá referenciar-se ao final do séc. XVII, início do séc. XVIII.

Destaca-se também a existência de uma mina que se pressupõe ter inspirado Camilo Castelo Branco a escrever o seu romance "O Esqueleto".

Esta Casa não está aberta ao público

Espécies de Camélias predominantes:

Camellia japónica

Locais de interesse, próximos:

Largo do Olmo e casario envolvente
Solar e Capela dos Machados
Capela de S. Simão
Torre e Miradouro do Alto do Côto
Capela do Cabo
Igreja de Nossa Senhora da Conceição
Vidago Palace Hotel, Parque Termal e
Campo de Golf
Balneário Pedagógico de Investigação e
Desenvolvimento de Práticas Termais
de Vidago.



CHAVES

JARDIM PÚBLICO

Chaves / Rua Cândido Sotó Mayor

coordenadas GPS:

41º 44' 12,05" N

7º 27' 58,65" W

tel: +351 276 340 500

O Jardim Público foi oferecido pelo banqueiro Cândido Sotó Mayor ao Município de Chaves no ano de 1901. Este jardim que já existe há mais de um século, está localizado junto à margem do rio Tâmega. Tudo começou em 1897, nessa época, o jardim era propriedade privada que pertencia ao banqueiro Português Cândido Sotó Mayor. Em 1901 o banqueiro ofereceu-o ao Município de Chaves, em sua homenagem foi erguido um busto na alameda principal do jardim. Este é atravessado por um singelo curso de água, povoado por árvores frondosas e acolhedoras, bonitos canteiros floridos, não faltando também o tradicional coreto. Para entreter as crianças, há também um parque infantil e para os adultos, há mesas de

xadrez. O jardim recebe também vários eventos.

Este jardim, está aberto ao público, gratuitamente e é acessível a pessoas com mobilidade reduzida.

Neste espaço, é feita a "Feira Sabores de Chaves, a Festa do Pastel" e o "Festival Identidades"

Espécies de Camélias predominantes:
Camélia Japónica

Locais de interesse, próximos:

Centro Histórico da cidade

Ponte Romana de Chaves


Torre de Menagem

Termas de Chaves

Museu de Arte Contemporânea Nadir Afonso

Balneário Termal Romano

Forte de São Francisco Hotel.



FELGUEIRAS

JARDINS DO SOLAR DE SERGUDE

Lugar de Sergude,
4610 – 000 Sendim
coordenadas GPS:
41°22'44"N
8°10'55.358"W
tel: +351 255 318 521
f.guia@drapn.min-
agricultura.pt

Conta o povo, de geração em geração, que no dia 7 de janeiro de cada ano, certo local dos belíssimos jardins da Casa de Sergude, deve ser deixado em paz e sossego, sob pena de grandes desventuras, se tal disposição não for respeitada. A lenda nasce de facto histórico ocorrido a 7 de janeiro de 1355, data do assassinato de D. Inês de Castro, no qual esteve envolvido Pêro Coelho, Conselheiro de D. Afonso IV e Senhor da Casa de Sergude. Após a morte do Rei, sucede-lhe seu filho D. Pedro, protagonista da mais bela história de amor, que logo após a coroação não descansa enquanto não vinga a sua amada, tendo assassinado todos os envolvidos, entre os quais Pêro Coelho.

O solar mantém muito a sua traça original que lhe mandara dar Gonçalo Coelho da Silva, Senhor de Felgueiras e de Vieira, pouco antes de falecer em 1584. Trata-se de um solar invulgar, da transição da Idade média para a Renascença, conservando ainda restos do gótico dos séculos XIII e XIV e um escudo da monarquia. Digna de visita é também a capela de Santa Luzia onde se encontram dois túmulos do século XVIII. O espaço encontra-se aberto ao público gratuitamente, de segunda-feira a sexta-feira das 09h00 às 12h30 e das 14h00 às 17h30, sendo acessível a pessoas com mobilidade reduzida. Na tarde do dia 7 de janeiro, tal como determinado pelos ancestrais Senhores de Sergude, não há visitas ao jardim. As visitas guiadas, são possíveis, com marcação prévia.

Espécies de Camélias predominantes:

Este belo Jardim do Solar de Sergude acolhe, para contemplação e preservação, cerca de 70 espécies de *camélias japónicas*, simples e dobradas, de variadíssimas cores.

Locais de interesse, próximos:

Solar de Sergude
Villa Romana de Sendim
Parque de Lazer e Miradouro de St. ^a
Quitéria (restaurantes e alojamento na proximidade)

Lenda do bom jardim dos coelhos
O tempo foi passando, a história de Pedro e Inês correu de boca em boca e a memória de Pêro Coelho vai sendo reabilitada, pois o seu ato não foi um mero ato criminoso, mas, à luz da época, vai sendo compreendido como um feito nobre de salvação da pátria que corria o risco de perder a independência.

Passeando no Bom Jardim da Casa de Sergude, o primogénito de Pêro Coelho, Gonçalo Pires Coelho, relembra o pai já falecido e toda a tragédia que envolveu a família, quando na clareira florida que ficava ao cimo da álea dos lilases, encontra uma dama envolta em véu espesso e cinzento que chorava. Cavaleiro, como a sua posição determinava, tentou aferir a causa de tamanha tristeza e da presença da mesma nos seus jardins. A dama pede-lhe para a deixar só, a descansar, porque alguém do sangue do fidalgo lhe tinha feito muito mal. Tal facto intriga Gonçalo que tenta saber mais pormenores que levem à identificação da dama, mas aquilo que houve ainda o deixa mais intrigado, visto que a dama ouvindo as gargalhadas de D. Leonor de Alvim que passeava em outros local do jardim, refere que a mesma iria muito brevemente casar, mas que ficaria viúva ainda donzela. Perante a insistência de Gonçalo, a dama refere ainda que, todos os anos, no dia 7 de janeiro, visitava aquele mau jardim e que para sempre seria um mau jardim se a perturbassem durante as horas do

sol-posto, acabando por dizer que se chamava Inês.

Bastante apavorado, pensando no seu pai e no facto de a sua atitude ter sido motivada pela sua convicção e adoração da pátria, Gonçalo deixa a dama sozinha. Momentos depois, encontra-se com a sua prima D. Leonor de Alvim, que estranhando a sua preocupação, o pressiona a contar a causa da sua palidez e o estranho encontro que tinha tido. Embora pouco convicta do acontecimento, aconselha o primo a deixar a dama em paz e que se realmente enviuvasse donzela acreditaria que D. Inês de Castro visitava todos os anos o Bom Jardim dos Coelhos, no dia em que a mataram – 7 de janeiro. Não sendo já lenda, mas facto histórico, D. Luísa de Alvim casou com Vasco Gonçalves Barroso do qual ficou viúva donzela, tendo posteriormente casado com D. Nuno Alvares Pereira, Condestável de Portugal. O povo conta, que os Senhores de Sergude, durante os anos, têm zelado para que, no dia 7 de janeiro, ao pôr-do-sol, certa parte do jardim não seja visitado, e assim uma certa dama descanse em paz... e o local continue a ser o Bom Jardim dos Coelhos.



GONDOMAR

QUINTA/CASA DE MONTEZELO

Rua dos Vanzeleres,
888, Fânzeres, 4510-
681 Gondomar
coordenadas GPS.:
41°10'24.427"N
8°31'54.106"W
tel: +351 224 892 879
geral@casademontezelo.
com
[www.casademontezelo.
com](http://www.casademontezelo.com)

A Quinta de Montezelo ou Casa de Montezelo é um solar seiscentista de grande qualidade arquitetónica, oficialmente classificado como imóvel de interesse público, situado na freguesia de Fânzeres, em Gondomar. Historicamente uma residência familiar, o imóvel encontra-se atualmente adaptado para acolhimento de Eventos. O Solar da Casa de Montezelo, foi construído em 1636, sendo-lhe em 1703 adicionada a Capela de Nossa Senhora da Conceição, com altar em talha policromada. Nos jardins do imóvel existe uma monumental magnólia com uma idade estimada em 300 anos. Nesta habitação senhorial residiu o poeta e escritor português Joaquim de Araújo Rangel Pamplona e Castro e vários outros membros ilus-

tres da família Araújo Rangel. Também a frequentou Manuel António Gomes, o famoso Padre Himalaia. O imóvel está classificado desde 1993 como Imóvel de Interesse Público, incluindo um harmonioso conjunto de espaços onde se destacam a varanda de pedra com colunas, a sala de entrada com painéis de azulejos, sala de jantar com lareira, sala para bufetes com paredes em xisto, jardim de inverno, capela com talha policromada, jardim de japoneiras, terreiro com calçada à antiga portuguesa.

Esta Casa não está aberta ao público, destinando-se apenas a eventos privados, tendo acessibilidade para pessoas com mobilidade reduzida.

Espécies de Camélias predominantes:
Reticulatas

Locais de interesse, próximos:
Toda a zona envolvente.



GUIMARÃES

PALÁCIO VILA FLOR

Av. D. Afonso Henriques, 701 - 4810 - 431
Guimarães
coordenadas GPS
41°26'16.13" N
8°17'40.86" W
tel: +351 253 424 700 /
+351 916 329 333

Localizado na área central da cidade de Guimarães, entre o Centro Histórico e a Estação de Caminhos -de- Ferro, o Palácio Vila Flor e o seu belíssimo jardim, com uma superfície de 1,5 hectares, remontam ao século XVIII. Constituído por uma sucessão de três patamares, decorados com fontes da época barroca, interligados por escadas, exemplo mais claro da influência dos escadórios religiosos na arquitetura civil do Norte de Portugal; situadas no eixo de desenvolvimento do jardim, aquelas fontes valorizam o sentido dinâmico do espaço. No jardim podemos contemplar graciosos canteiros e plantas ornamentais anuais e um pomar, integrando percursos pedonais, onde se encontram canteiros bordejados de buxo anão,

plantados com arbustos, em particular camélias e rododendros. Os intactos canteiros de buxo fronteiros à fachada norte do Palácio e as velhas japoneiras, classificadas de Interesse Público, são também de realçar. A intervenção mais recente foi em 2005 com o projeto dos Arquitetos Raúl Roque, Fernando Seara de Sá, Alexandre Coelho Lima e Manuel Roque e o Arquiteto Paisagista Jorge Maia. Em 2006 este jardim recebeu a menção honrosa no Prémio Nacional de Arquitetura Paisagista para categoria de Espaços Exteriores de Uso Público. Este conjunto de camélias está classificado como árvores de interesse público pelo ICNF.

Este espaço está aberto ao público, gratuitamente, de segunda a sábado, das 09h00 às 13h00 e das 14h30 às 20h00 e aos domingos, das 10h00 às 13h00 e das 15h00 às 19h00. É acessível a pessoas com mobilidade reduzida.

Espécies de Camélias predominantes:
Camellia japonica

Locais de interesse, próximos:
Toda a zona envolvente.



LAMEGO

JARDIM DA REPÚBLICA

Rua Padre Alfredo Pin-
to Teixeira, 5100-150
Lamego
coordenadas GPS:
41°6'3.33"N
7°48'38.016"W
tel: +351 254 609 600
geral@cm-lamego.pt
www.cm-lamego.pt

As Camélias, desde sempre foram plantas muito apreciadas e valorizadas em Portugal, pela sua floração, que decorre entre janeiro a março, e pela sua folhagem. A sua utilização e proliferação em jardins privados e públicos teve maior relevância desde o século XIX, pois eram utilizadas pelas características mencionadas e pela sua nobreza, sendo muitas das vezes plantadas isoladamente em lugares de destaque, principalmente em jardins inspirados na arquitetura geométrica e tradicional da escola francesa. No caso da cidade de Lamego e da região Duriense principalmente nas quintas mais emblemáticas, assim como nas casas solarengas, pode-se ainda hoje apreciar camélias belíssimas, destacando-se o "Jardim

da República" e o "Santuário da Nossa Senhora dos Remédios". As camélias valorizam o património botânico, assim como o edificado onde se encontram inseridas.

Será interessante referir que a proximidade com a cidade do Porto teve uma influência determinante na divulgação e propagação desta planta no norte do país, há milhares de camélias nesta cidade. A abundância e proliferação de camélias de dimensões exuberantes deve-se às condições edafoclimáticas de excelência que aí encontraram. Este jardim, é um espaço público e acessível a pessoas com mobilidade reduzida

Espécies de Camélias predominantes:
Camellia Japonicae a Reticulata.

Locais de interesse, próximos:
Castelo de Lamego
Monumento de Fausto Guedes
Fonte "O Lamego"
Prefeitura de Lamego
Parque Isidoro Guedes
Igreja dos Chagas
Restaurante Sabores do Tino
Restaurante Taskazita
Hotel Lamego – Hotel S. Paulo.



LOUSADA

CASA DE JUSTE

Av. do Rio nº14 - 4620-811 Torno Lousada
coordenadas GPS:
41°17'27.878" N
8° 13' 27.110" W
tel: +351 255 821 626
casadejuste@casadejuste.com

www.casadejuste.com

A Casa de Juste é um Solar Quinhentista situado na freguesia do Torno e adaptado ao Turismo de Habitação.

Solar de arquitetura do séc. XVI (não se sabe ao certo). Anteriormente terá existido outra casa mais pequena cujas senhoras pertenciam à alta nobreza.

O nome de Juste deve derivar do facto de se travarem, nesse lugar, torneios a cavalo denominadas Justas ou porque os antepassados da casa eram considerados pessoas justas.

A frontaria da casa de Juste possui armas construídas por duas pedras sobrepostas. Possui uma janela ornamentada de estilo Manuelino. Foi proprie-

dade de Carlos Augusto Vieira de Melo da Cunha Osório e de seu filho Eduardo Vieira de Melo da Cunha Osório, um dos principais impulsionadores do Republicanismo em Lousada. Adaptada ao Turismo de Habitação.

Este espaço está aberto ao público mediante o pagamento de 3€ por pessoa, não sendo acessível a pessoas com mobilidade reduzida.

Espécies de Camélias predominantes:
Camélia Reticulata e *Camélias Japónicas*

Locais de interesse, próximos:
Toda a zona envolvente.



LOUSADA

CASA DE SANTO OVÍDIO

Rua de Santo Ovídio –
4620 – 020 Aveleda
coordenadas GPS:
41°16'44.27"N
8°14'29.46"W
tel: +351 255 340 080

Ampla casa, relativamente baixa, de duas alas, formando um L, arquitetonicamente feita segundo padrões do século XVII.

Teve, porém, melhorias amplas no século XVIII como evidência a fonte fachada do recinto da entrada, dos meados do século XVIII, com sereia e mascarões. Eloquente é o seu portão de entrada com imponente escudo de armas, já da 2ª parte do século XVIII.

Mais tarde viria a perder a capela com características muito típicas do século XVII.

Recentemente todo o espaço envolvente sofreu alterações, e também foram

criadas estruturas de apoio à Casa, nomeadamente: capela, piscina, jardim e garagem. Esta tarefa foi liderada pelo arquiteto Álvaro Siza Vieira.

É possível visitar este espaço, gratuitamente, desde que seja previamente solicitado, sendo acessível a pessoas com mobilidade reduzida

Espécies de Camélias predominantes:
Japónica (Variadas)

Locais de interesse, próximos:
Toda a zona envolvente.



LOUSADA

CASA DE VILA VERDE

Rua Vila Verde nº150 –
Caide de Rei
4620-045 Caide de Rei
coordenadas GPS:
41°15'46.80"N
8°13'49.64"W
tel: +351 255 821 450
quinta@casadevilaverde.pt
www.casadevilaverde.pt

Situada na região demarcada dos Vinhos Verdes, no coração do vale do Sousa, a Casa de Vila Verde é uma das mais antigas casas da região. Desde sempre na posse da mesma família, Pinto de Mesquita, e com data de edificação desconhecida, apesar da existência de uma torre medieval sugerir como data provável o séc. XII ou XIII, a Casa de Vila Verde é já mencionada aquando do reinado de D. Manuel I (1469-1521).

A Casa de Vila Verde impõe-se pela harmonia da sua fachada e dimensões, o que lhe valeu a classificação pelo Estado Português de Imóvel de Interesse Público. Explorando uma área agrícola de cerca de 100 hectares, a Casa de Vila Verde apresenta já uma longa

tradição nos Vinhos Verdes, havendo registo da produção do mesmo desde o séc. XVII.

Este espaço, está aberto ao público gratuitamente, mediante marcação prévia e é acessível a pessoas com mobilidade reduzida.

Espécies de Camélias predominantes:
Camélias Japónica (Variadas)

Locais de interesse, próximos:
Toda a área envolvente.



LOUSADA

CASA DO PORTO

Santa Margarida –
4620-610 Lousada
coordenadas GPS:
41°18'5.71"N
8°15'13.64"W
tel: +351 966 047 732

Solar apalaçado com pedra armoriada e capela. Centro de uma boa propriedade agrícola. Foi de Manuel Peixoto de Sousa Villas-Boas, reputado monárquico lousadense. Este Solar é acessível a pessoas com mobilidade reduzida, mas não está aberto ao público, pelo que as visitas terão de ser previamente solicitadas.

Espécies de Camélias predominantes:
Camélias Japónica(Variadas)

Locais de interesse, próximos:
Toda a área envolvente.





LOUSADA

CASA DO RIO

MOINHOS

Rua do Mirante nº293
4620-115 Covas
Lousada
tel: +351 255 913 934

A casa de Rio de Moinhos, na freguesia de Covas, apresenta uma planta em U, com a fachada principal dividida em três corpos, sendo o principal servido por uma sugestiva escadaria.

A capela, anexa à casa, é em honra de Nossa Senhora da Vida, e a pedra de armas dos Pintos, Guedes, Morais, Bacelar

Solar com capela encimada por campanário e pedra de armas sobre a entrada principal. No lado direito, chaminé de uma antiga cozinha típica portuguesa. Um dos seus proprietários foi herói na 1ª Grande Guerra Mundial, Dr. Miguel Vaz Guedes Pereira Pinto Bacelar.

Esta Casa é acessível a pessoas com mobilidade reduzida e está aberta apenas para visitas com prévia marcação

Espécies de Camélias predominantes:
Japónica

Locais de interesse, próximos:
Toda a zona envolvente.



LOUSADA

CASA SOLAR DO CEDRO

Sousela – 4620-701

Sousela

coordenadas GPS:

41°18'11.03"N

8°19'14.60"W

tel. +351 919 938 818

Rodeada de bonitos jardins. Fins do século XVIII de sabor pombalino. O brasão encima a frontaria. E o escudo é oval com lidos ornatos.

Este Solar só pode ser visitado gratuitamente, mediante marcação prévia, não sendo acessível a pessoas com mobilidade reduzida.

Espécies de Camélias predominantes:
Camélias Japónica (Variadas)

Locais de interesse, próximos:
Toda a área envolvente.



LOUSADA

JARDIM SENHOR DOS AFLITOS

Avenida Senhor dos Aflitos – 4620-662 Lousada
coordenadas GPS:
41° 16'39,718" N
8° 17'3,199" W
tel: +351 255 820 500
cm-lousada@cm-lousada.pt
www.cm-lousada.pt

Espaço central localizado nas imediações da Capela do Senhor dos Aflitos. É uma zona arborizada, com árvores centenárias e jardins com bancos para se descansar. Tem dois parques infantis onde as crianças podem brincar, um lago com repuxos de água e espaço para passear, tem ainda uma pequena fonte emblemática com um menino em pedra a fazer chichi para a bacia da fonte.

O Jardim está aberto ao público, gratuitamente e é acessível a pessoas com mobilidade reduzida

Espécies de Camélias predominantes:

Camélia japónica Chandleri - *Camélia japónica Alba plena* - *Camélia japónica*

Mathotiana rosa - *Camélia japónica gloria del verbano* - *Camélia portuguesa D. Pedro V* - *Camélia portuguesa pomponia dilecta* - *Camélia portuguesa Arcozelo*

Locais de interesse, próximos:

Capela Senhor dos Aflitos
Pelourinho
Centro Interpretativo da Rota do Românico
Restaurante Visconde
Restaurante Brazão
Restaurante "Recantos de Harmonia"
Lousada Country Hotel



LOUSADA

QUINTA DA TAPADA

Rua do Barroco, nº 11 -
Apartado 160
4620-094 Casais –
Lousada
coordenadas GPS:
41° 15'37.12" N
8° 18'13.17" W
tel: +351 255 820 920
geral@quintadatapada.pt
www.quintadatapada.pt

Solar do séc. XVIII. Implantada junto ao Vale Mesio, foi nesta casa que nasceu um dos maiores beneméritos de Lousada, Manuel de Sousa Freire. A casa principal sofreu alterações estruturais em meados do século passado que lhe conferiram a atual forma, embora abundem vestígios de épocas anteriores, como a bela capela de Nossa Senhora da Piedade que pertence à propriedade.

Nos seus 53 hectares poderá ver pinheiros, cerejeiras, carvalho americano e outras árvores nobres. Dispõe de 6 quartos e lindíssimas salas para maior comodidade de quem os visita. Está envolvida por frondosos jardins, nos quais se esconde uma gruta. Excelentes queijos e vinhos verdes são produzidos

nesta quinta, que poderá apreciar e comprar aquando de uma visita pela quinta. Está inserida na Rota dos Vinhos Verdes.

Esta Quinta está aberta ao público e é acessível a pessoas com mobilidade reduzida, mas a sua visita carece de marcação prévia e tem um custo de **3€** por pessoa.

Espécies de Camélias predominantes:

Camélias Variadas, sendo de destacar "Antonietta Bis" e a "Aka-koshimin".

Locais de interesse, próximos:

Toda a zona envolvente.



MAIA

CASA DO CORIM

Av. Afonso Henriques,
nº2540 Águas Santas –
4424-057 Maia
coordenadas GPS:
41º12'7.272"N
8º34'22.152"W
tel: +351 938 707 026
casadocorim@cm-maia.pt
www.casadocorim.cm-maia.pt

Situada na freguesia de Águas Santas, no concelho da Maia, a Casa de Corim é um edifício secular cuja beleza arquitetónica não deixa ninguém indiferente. Apesar de datar do início do séc. XX, a sua imponente escadaria frontal, simetria e belíssimas cantarias respiram toda a nobreza do barroco.

Na década de 90, o edifício foi adquirido pela Câmara Municipal da Maia, com o objetivo de ser utilizado com salão nobre para receções da autarquia. Os jardins de frondosas árvores centenárias que envolvem a Casa de Corim, são outra das suas imagens de marca, que fazem desse espaço único, um microcosmo de tranquilidade, onde não tem lugar o burburinho próximo da cidade.

Esta Casa, é acessível a pessoas com mobilidade reduzida e pode ser visitada desde que seja previamente solicitada a sua visita.

Espécies de Camélias predominantes:

Camellia japonica

Locais de interesse, próximos:

Quinta da Caverneira
Grelhador da Giesta
Restaurante Madureira's



MAIA
MONUMENTO AO
DR. GERMANO
VIEIRA

Rotunda da Av. Dr.
Germano Vieira
Av. Das Flores
Gueifães, 4470-000
Maia

coordenadas GPS:
41°13'2.136"N
8°35'58.452"W

Dr. Germano Vieira, médico obstetra, tinha para além da sua profissão, uma profunda paixão pela botânica. Capaz de reproduzir com recurso a técnicas próprias uma enorme variedade de plantas, lírios, íris, tulipas, hibiscos entre outras, foi, no entanto, com as Camélias que obteve a maior notoriedade. Um dos seus exemplares, de mar cor roxa, foi premiado numa exposição realizada no Porto, batizada em homenagem à sua esposa, com o nome de Angelina Vieira.

Espécies de Camélias predominantes:
Camellia japónica "Angelina Vieira"

Locais de interesse, próximos:
Monumento às Bandas de Música

Igreja de S. Faustino de Gueifães
Piscinas Municipais de Gueifães



MAIA

QUINTA DA

GRANJA

Rua Manuel Francisco

Araújo, nº 444,
4425-120 Águas
Santas – Maia

coordenadas GPS:

41°12'10.044"N

8°33'48.636"W

tel: +351 229 710 147

+351 912 740 166

quintadagranja14@gmail.
com

www.quintadagranja-maia.com/pt

Situada em Águas Santas, a Quinta da Granja é um solar do séc. XVIII. A casa foi completamente restaurada, dispõe de todas as comodidades modernas e está decorada com mobiliário antigo. No interior existe uma capela Barroca e um jardim de buxo, japoneiras e camélias que merecem ser admiradas e vividas.

A Quinta da Granja é uma Unidade de Alojamento Local (Turismo de Habitação), dista 16 Km do aeroporto do Porto e somente 5 Km dos limites da cidade do Porto. Está aberta ao público, de maio a outubro.

Espécies de Camélias predominantes:

Camellia japónica

Locais de interesse, próximos:

Restaurante Madureira's
Complexo Municipal de Piscinas de
Águas Santas



MAIA

QUINTA DA GRUTA

Rua João Maia, nº 540
– 4475-643 Castelo
da Maia

coordenadas GPS:
41°15'55.62"N

8°36'43.092"W

tel: +351 229 867 180
quintadagruta@cm-maia.
pt

[www.ambiente.maiaidigital.
pt](http://www.ambiente.maiaidigital.pt)

Entrar na Quinta da Gruta é sermos convidados a apelar aos sentidos e sensações que a harmonia natural e arquitetónica deste lugar nos faz despertar.

Os jardins exteriores que rodeiam a casa-mãe do Complexo de Educação Ambiental da Quinta da Gruta reforçam a imponência e elegância deste palacete do início do séc. XX. As suas instalações incluem uma escola ambiental, hortas pedagógicas e uma área desportiva que, em conjunto com o palacete formam o Complexo de Educação Ambiental da Quinta da Gruta.

Saindo pela parte de trás desta casa senhorial, vislumbra-se novamente o

jardim e pode apreciar-se a sombra da pérgula de estilo românico que ladeia a casa.

As visitas são gratuitas e podem ser feitas, no edifício, das 09h00 às 12h30 e das 14h00 às 18h00. Os jardins podem ser visitados das 09h00 às 22h00, sendo possível o acesso a pessoas de mobilidade reduzida.

Espécies de Camélias predominantes:
Camellia japónica

Locais de interesse, próximos:

Museu de História e Etnologia da Terra da Maia

Arena

Sports Lounge

Hamburgueria D'Avó Ana

Restaurante Antiga Requiera





MONÇÃO

JARDINS DA CASA MUSEU DE MONÇÃO

Rua Conselheiro João
da Cunha nº 46 - 4950-
469 Monção
coordenadas GPS:
42.07679º N
8.480848º W
tel: +351 251 652 104
casamuseumoncao@
reitoria.uminho.pt
[www.casamuseumoncao.
uminho.pt](http://www.casamuseumoncao.uminho.pt)

Trata-se de um legado à Universidade do Minho de um solar do século XVIII que possui jardins com 1999 m², acessíveis a pessoas com mobilidade reduzida.

Trata-se de uma Unidade Cultural da Universidade do Minho que possui atividades em permanência. A Sala de Exposições Temporárias tem sempre exposições patentes ao público.

A Casa está aberta ao público, gratuitamente, de terça a sexta das 09h00 às 12h30 e das 14h00 às 17h30 e aos sábados das 14h00 às 17h30. As visitas guiadas realizam-se de terça a sexta das 10h00 às 11h00 e das 15h00 às 16h00 e aos sábados das 15h00 às 16h00, sempre por marcação prévia.

Espécies de Camélias predominantes:

Espécies variadas.

Locais de interesse, próximos:

Todo o centro histórico da vila de Monção.

O Palácio da Brejoira, Património Nacional desde 1910, situa-se a Sul de Monção.

Edifício de estilo Neo-clássico, foi mandado construir em 1806 por Luís Pereira Velho de Moscoso, numa antiga quinta de família chamada Quinta do Valle da Roza. A construção demorou 28 anos e terminou já sob a direção de seu filho, Simão Pereira Velho de Moscoso. Simão morreu sem descendentes legítimos e os parentes, para fazer as partilhas, tiveram que vender o Palácio em hasta pública.

Em 1901 foi adquirido por Pedro Maria de Fonseca Araújo, um importante comerciante do Porto, presidente da Associação de Comercio do Porto e Conselheiro do Rei D. Manuel II. Este recuperou todo o Palácio, colocou painéis de azulejo no átrio e escadaria, restaurou a maioria dos tetos de madeira para estuque e gesso, construiu um teatro e um jardim de inverno que dedicou a D. Manuel II. Reestruturou, também, todo o Bosque. Em 1910 eletrificou, ainda, o Palácio e instalou o telégrafo, 6 anos antes de toda a região.

Em 1937 o Palácio foi mais uma vez vendido, sendo adquirido por Francisco de Oliveira Paes, para o oferecer a sua filha Maria Hermínia d'Oliveira Paes, nascida em 1918 e que residiu na área privada do Palácio até 30 de dezem-



bro de 2015. A sua herança pertence agora à Sociedade Anónima Palácio da Brejoira – Viticultores S.A.

Este Palácio abriu as suas portas em 2010. As visitas são pagas conforme programas devidamente estipulados e sempre acompanhadas por assistentes: De outubro a março (aberto de terça a domingo) das 09h00 às 12h00 e das 14h00 às 17h30. De abril a setembro (aberto todos os dias) das 09h00 às 12h00 e das 14h00 às 18h00.

Existem três modalidades de visitas ao Património:

Programa Palácio (visita interior Palácio, Capela e Jardins)

*Preço p/pax **5,00€***

MONÇÃO

PALÁCIO DA

BREJOIRA

Pinheiros - 4950 – 660

Monção

Coordenadas GPS:

42°02'29,69" N

08°29'33,57" W

tel: +351 251 666 129

+351 925 907 529

recepcao@

palaciadabrejoira.pt

www.palaciadabrejoira.pt



Duração da Visita | 30m
Programa Palácio & Quinta (interior
Palácio, Capela, Jardins, Bosque, Vinhas
e Adega Antiga)
Preço p/pax **7,50€**
Duração da Visita | 1h00 aproximada-
mente

Programa Quinta (Bosque, Vinhas e
Adega Antiga)
Preço p/pax **3,00€**
Duração da Visita | 30m aproxima-
mente

Podem ser feitas provas de degustação dos produtos do “Palácio da Brejeira”.

Não é acessível a pessoas com mobilidade reduzida.

Os produtos “Palácio da Brejeira” (Vinho Alvarinho, Aguardente Bagaceira e Aguardente Vínico Velha), assim como produtos artesanais podem ser adquiridos na Recepção do Palácio.

Espécies de Camélias predominantes:
Existe uma vasta variedade de Camélias por toda quinta, em especial no Jardim das Camélias.

Locais de interesse, próximos:
Toda a área envolvente.



MONDIM DE BASTO

CASA DA IGREJA

Rua Padre Martinho,
n.º 582- 4880 -259
Mondim de Basto
coordenadas GPS:
41º 24' 33.65"N
7º 57' 25.32"W
tel: +351 255 380 300
geral@cm-
mondimdebasto.pt
www.municipio.mondimdebasto.pt

Solar construído no último quartel do séc. XVIII por João Manuel de Carvalho Peres conforme atesta o brasão que coroa o portal principal e a capela da invocação de S. João Nepomuceno benzida em 1792. Segundo se infere da documentação antiga, terá ocupado o espaço do antigo Passal da Igreja Matriz de Mondim de Basto, que lhe fica contíguo. Um jardim formal de buxo e japoneiras que enquadra a fachada principal e enobrece o conjunto. Reconstruído no séc. XX por Fernando Távora.

Solar com história associada às Invasões Francesas e à emigração para o Brasil. É possível passear no seu exterior, no entanto não está aberto ao público nem tem visitas guiadas. Todo

o espaço é acessível a pessoas com mobilidade reduzida.

Espécies de Camélias predominantes:
Camellia japonica

Locais de interesse, próximos:
Igreja Matriz
Capela da Senhora da Piedade
Capela do Senhor
Museu Municipal
Biblioteca Municipal
Parque Urbano Zona Verde.



OLIVEIRA DE AZEMÉIS

CASA DE 1905

Rua Abílio Campos,
nº2 – Cesar – 3701-906
Oliveira de Azeméis
coordenadas GPS:
40°54'50.2"N
8°26'43.5"W

A casa possui um exemplar da *Camecipare –de-lawson*. Uma árvore de grande porte, considerada rara para o que é habitual e está implementada diante da entrada principal duma casa, construída em 1905. A árvore foi plantada com uma outra camélia e um redodendro, constituindo um conjunto original, de grande beleza, característica do gosto paisagístico da época.

Embora a casa, não esteja aberta ao público, dado tratar-se duma propriedade privada, pode visualizar-se bem, da rua. Por este facto, não tem visitas guiadas e a entrada é vedada.

Espécies de Camélias predominantes:
Camecipare –de-lawson

Locais de interesse, próximos:
Paisagem envolvente





OLIVEIRA DE AZEMÉIS

JARDIM DA CASA BENTO CARQUEJA

Largo da Republica
(Câmara Municipal de Oliveira de Azeméis)
coordenadas GPS:
40°50'20.2"N
8°28'40.9"W
tel: +351 256 600 600
turismo@cm-oaz.pt
www.cm-oaz.pt

A Casa do Bento Carqueja, edifício, localizado na Rua Bento Carqueja, antiga Rua Direita, sabemos apenas que terá sido casa de habitação e mercearia de Bento de Souza Carqueja e de Maria Amélia Soares de Pinho de Souza Carqueja, pais de Bento Carqueja, um dos maiores promotores do desenvolvimento de Oliveira de Azeméis de todos os tempos. A casa, que viu nascer este benemérito em 1860 e que acolhe atualmente alguns serviços da Câmara Municipal, ostenta, na sua lateral, um belo jardim ao estilo oitocentista com várias camélias.

A casa encontra-se aberta ao público, gratuitamente, embora não possua programas para visitas guiadas e tem

acessibilidade para pessoas com mobilidade reduzida.

Espécies de Camélias predominantes:

Espécies variadas

Locais de interesse, próximos:

Mercado Municipal
Casa dos Monteiros
Igreja Matriz de São Miguel (1729)
Chafariz
Marco Miliário
Casa Sequeira Monterroso – Mala Posta (1755 / 1844)
Edifício dos Paços do Concelho (1851)
Casa dos Corte – Real ou dos Reis Vasconcelos (1686)
Monumento a Ferreira de Castro (1966)
“Edifício do antigo colégio”
Casa – Museu Regional de Oliveira de Azeméis
Palacete “Família Brandão”
Praça da Cidade
Loja Interativa de Turismo (2014)
Cinetatro Caracas
Casa “Raul Lino” / Conjunto de casas “Raul Lino”
Edifício “Souza Vieira” – Millennium Praceta
Praça José da Costa
Monumento aos Mortos da Grande Guerra
Hotel Dighton

O parque nasceu de uma promessa da população de Oliveira de Azeméis a Nossa Senhora de La Salette rogando pela queda de chuva. A promessa foi cumprida com a construção de uma capela, inaugurada a 19 de setembro de 1880. Os primeiros trabalhos no parque iniciaram-se a 07 de abril de 1909.

Caracterizado pelo culto, romaria e devoção popular através da sua capela, este local possui um arvoredo com uma interessante coleção dendrológica e encontra-se aberto ao público 24h por dia. A entrada é gratuita e tem acessibilidade para pessoas de mobilidade reduzida, não tendo, no entanto, visitas guiadas.

OLIVEIRA DE AZEMÉIS

PARQUE DE LA SALETTE

Parque de La Salette
coordenadas GPS:
40°50'35.1"N
8°27'56.2"W
www.lasalette.pt


A nível de atividades programadas, podemos citar as Festas em Honra da nossa Senhora de La Salette. São as Festas do Município e dão origem ao Feriado Municipal, figurado na 2ª feira a seguir ao segundo domingo de agosto. O evento tem início no primeiro domingo de agosto e termina no dia do Feriado Municipal.

Espécies de Camélias predominantes:
Leptospermum laevigatum (Dendrológica)

Locais de interesse, próximos:
Capela de La Salette
Berço Vidreiro
Café do Lago



Restaurante Ricoca
Piscinas (apenas no verão)
Local de Serviço para autocaravanas





PAREDES

CASA DE ESPESSANDE

Espessande
4580-352 Cristelo
coordenadas GPS:
41°13'42.2"N
8°21'37.2"W
tel: +351 255 788 940
www.cm-paredes.pt

A Casa de Espessande é uma casa fundiária cuja construção primitiva remonta ao século XVIII. Apesar de ter sido alvo de obras de restauro e de adaptações funcionais dos espaços, mantém ainda, as características típicas da casa como elemento marcante da melhor imagem da fidalguia terra tenente da centúria de oitocentos.

A Casa encontra-se fechada ao público, não permitindo por isso visitas guiadas, embora possa ser observada por fora, mesmo por pessoas com mobilidade reduzida.

Espécies de Camélias predominantes:

As espécies que podemos encontrar neste jardim são variadas, com tonali-

dades diferentes, brancas, rosas claras, sanguíneas e rosadas. Podemos encontrar árvores muito antigas de grande porte e outras mais recentes, fruto do interesse dos donos em dar continuidade a esta tradição da família. Das várias espécies que encontramos supomos que se enquadram nas seguintes designações: *Benten Kifurin (rusticana)*; *Bonanza (c. Hiemalis)*; *Alcione*. São camélias tipo anémonas, de flor simples e camélias com flor dobrada.

Locais de interesse, próximos:

Igreja Matriz
Antiga Escola Primária – Turismo Rural
(Camélias do Tempo).

Designado por “Palacete da Granja”, o edifício pertencia a Joaquim Bernardo Mendes, um português regressado do Brasil. À sua chegada recebeu o título de Visconde de Paredes. Foi nessa altura que construiu este magnífico Palacete com algumas características brasileiras, de entre as quais se destacam uma balaustrada que integra o frontão triangular, acentuando a linha do telhado, as fachadas revestidas de azulejos de alto-relevo de cor amarela e branca, provenientes da fábrica de Massarelos, grandes portas e janelas. O acesso à entrada principal faz-se por um portão, profusamente trabalhado, da Fundação de Massarelos, onde sobressai um monograma do proprietário. Salienta-se, ainda, um belíssimo jardim, no qual sobressaem cameleiras e a sequoia, delimitado por um muro e dois mirantes/caramanchões que completam o romantismo do conjunto. Encontra-se aberto ao público de segunda a sexta, das 09h00 às 12h30 e das 14h00 às 17h30, com entrada gratuita, e sendo acessível a pessoas com mobilidade reduzida, mas não possui visitas guiadas. No interior do edifício decorrem atividades culturais variadas, mas cuja calendarização não é fixa. O edifício acolhe também o Museu do design do mobiliário.

Espécies de Camélias predominantes:
As espécies que encontramos hoje na Casa da Cultura remontam às origens



PAREDES

PALACETE DA GRANJA – CASA DA CULTURA

Av. da República –
Paredes

coordenadas GPS:
41°12'15.9"N
8°19'36.7"W

tel: +351 255 788 940
casacultura@cm-paredes.
pt

www.cm-paredes.pt

da construção deste Palacete, sendo aliás uma das condições que devem ser mantidas e conservadas: *Benten Kifurin (rusticana)*; *Bonanza (c. Hiemalis)*; *Alcione*

Locais de interesse, próximos:

Igreja Matriz
Antigos Paços do Concelho (atual Conservatório de música)
Praça José Guilherme
Parque da Cidade
Loja Interativa de Turismo
Circuito de arte Pública
Restaurante Avenida
Restaurante a Gruta
Churrasqueira do Vasco
Xarcutão
Casa de Estrebuela.



PONTE DA BARCA **HOTEL FONTE** **VELHA**

Rua Plácido Vasconcelos, nº.27 - 4980-637
Ponte da Barca
coordenadas GPS:
40°55'20.384"N
8°15'45.76"W
tel: + 351 258 101 699
www.hotelfontevelha.pt

Antiga casa residencial transformada em Hotel. O Hotel Fonte Velha está localizado no coração da vila da Ponte da Barca, no distrito de Viana do Castelo.

No jardim deste hotel, o rosa das camélias contrasta com o verde das suas folhas, que tornam este espaço único e inconfundível em toda a região.

O Hotel está aberto ao público, com bar aberto das 12h00 às 24h00, serviço de pequeno-almoço, das 7h00 às 11h00 e room service das 7h00 às 00h00.

Tem acessibilidade para pessoas com mobilidade reduzida, mas não tem programas para visitas guiadas.

Espécies de Camélias predominantes:

Camélia Japónica - Forma Semplice - Forma Imbricatata - Forma di Poénia

Locais de interesse, próximos:

Associação Desenvolvimento Regiões
Parque Nacional Peneda Gerês – ADERE
Restaurante O Emigrante
in Tapas Veritas
Vai à Fava
Café Central
Pastelaria Doce Lima
Hotel os Poetas


"O jardim da Casa de Nossa Senhora d'Aurora terá sido desenhado à data da construção da casa, entre 1731 e 1740. É o tradicional jardim de canteiros de buxo, fontes de granito e lago tão em uso na época, com camélias centenárias e algumas árvores notáveis, vindas dos quatro cantos do mundo. Há 30 camélias de diferentes idades espalhadas pelo jardim, muitas delas centenárias, além de mais 30 alinhadas em sebe ao longo da carreira que conduz à quinta. Duas araucárias erguem-se sobre todas as outras árvores do jardim, e num canto ao fundo, vive uma Criptoméria japónica elegans, que ora se cobre de verde, ora de vermelho... Entre as nossas árvores contam-se também uma "árvore do papel", cuja casca parece feita de mil-folhas de papel de seda, e um jovem Ipê amarelo, árvore originária do Brasil que floresce vistosamente, sem folhas, entre março e abril. Ao longo do ano, rosas, dalias, azáleas, camélias, magnólias, rododendros, ácer, e outras plantas dão vida e cor ao jardim, além de um sem-fim de pássaros, como o Chapim, o Bico-de-lacre, e outros."

Esta espaço está aberto ao público, mediante marcação prévia, nos seguintes termos:

Visita aos jardins: 4€ por pessoa

Visita aos jardins e casa: 5€ por pessoa

Visita aos jardins, casa e prova de vinhos e chás: 10€ por pessoa.



Não tem acessibilidade para pessoas com mobilidade reduzida.

Espécies de Camélias predominantes:
Camellia japónica

Locais de interesse, próximos:
Centro de Interpretação da História Militar
Estátua da rainha D. Teresa
Centro de Interpretação e Promoção do Vinho Verde
Torre da Cadeia Velha
Igreja Matriz
Museu dos Terceiros
Museu do Brinquedo Português
Parque do Arnado
Ponte Romana e Medieval

PONTE DE LIMA

CASA D' AURORA

Rua do Arrabalde,
n.º 90, 4990-097
Ponte de Lima
coordenadas GPS:
41º 46' 11,8" N
8º 34' 58,5" W
tel: +351 963 807 180
visit@casadaaurora.com
www.facebook.com/casadaaurora



PONTE DE LIMA

CASA DAS PEREIRAS

Largo Capitão José de Magalhães, 4990-047 Ponte de Lima
coordenadas GPS:
41° 46' 06,7" N
8° 34' 55,8" W
tel: +351 258 942 939
+351 917 685 790

Esta Casa do séc. XVII está localizada no centro histórico da vila mais antiga do país, junto à Capela das Pereiras, um dos pontos turísticos mais atrativos da Vila.

Este espaço é visitável, mediante marcação prévia e com um custo de **3€** por pessoa, para grupos com 10 ou mais pessoas e com um custo de **5€** para grupos com menos de 10 pessoas. Não tem acessibilidade para pessoas com mobilidade reduzida.

Espécies de Camélias predominantes:
Camellia japónica

Locais de interesse, próximos:
Centro de Interpretação da História

Militar
Estátua da rainha D. Teresa
Centro de Interpretação e Promoção do Vinho Verde
Torre da Cadeia Velha
Igreja Matriz
Museu dos Terceiros
Museu do Brinquedo Português
Parque do Arnado
Ponte Romana e Medieval



PONTE DE LIMA

JARDIM DR. ANTÓNIO MAGALHÃES

Largo do Dr. António
Magalhães 4990-068
Ponte de Lima
coordenadas GPS:
41° 45' 58,8" N
8° 35' 3,7" W
tel: +351 258 900 400
geral@cm-pontedelima.pt
www.cm-pontedelima.pt

Trata-se de mais um local aprazível no centro da vila, onde existem alguns espaços ajardinados com a presença de canteiros de plantas arbustivas. De destacar na proximidade deste espaço, em termos arquitetónicos, a Villa Belmira, com gruta e jardim, o edifício do novo Arquivo Municipal e o edifício do Gabinete Terra do Município de Ponte de Lima, de linhas contemporâneas, que permite a ligação ao Paço do Marquês e ao Parque da Lapa. Em volta do busto que perpetua a figura do General Norton de Matos encontram-se zonas relvadas com arbustos e canteiros de plantas anuais.

Este espaço está aberto ao público, com entrada gratuita, sendo acessível a

pessoas com mobilidade reduzida.

Espécies de Camélias predominantes:
Camellia japonica

Locais de interesse, próximos:
Centro de Interpretação da História Militar
Estátua da rainha D. Teresa
Centro de Interpretação e Promoção do Vinho Verde
Torre da Cadeia Velha
Igreja Matriz
Museu dos Terceiros
Museu do Brinquedo Português
Parque do Arnado
Ponte Romana e Medieval

Jardim com canteiros de plantas anuais no qual se enquadram os Paços do Concelho, o Pelourinho e a Casa Torreada dos Barbosa Aranha. Os evónimos (*Evonymus fortunei*) compõem as sebes mais altas e ornamentam os canteiros maiores, divididos por buxo (*Buxus sempervirens*) e enriquecidos com plantas anuais. Alerta-se o visitante para o relógio de sol integrado neste jardim, para o Monumento ao Poeta António Feijó e para a Fonte da Vila - não esqueça que se beber desta água não mais abandonará Ponte de Lima (assim reza a tradição). Na parte superior, paralela à Avenida António Feijó, junto ao coreto, a passagem é ladeada por camélias (*Camellia japonica*). Nos relvados encontramos duas árvores de fogo (*Metrosideros*), roseiras (*Rosa*), azáleas e rododendros (*Rhododendron*). O muro em frente ao edifício dos Paços do Concelho está revestido com fetos (*Neprolepis tuberosa*) e com as trepadeiras ficus (*Ficus pumila*) e vinha virgem (*Parthenocissus tricuspidata*). Junto à rampa de acesso à Casa da Porta de Braga encontramos gardénia (*Gardenia jasminoides*), rosmaninho (*Lavandula stoechas*), alecrim (*Rosmarinus officinalis 'Prostratus'*), tomilho (*Thymus*), erva caril (*Helychrisum italicum*) e alecrim do Norte (*Diosma ericoides*).

O Jardim está aberto ao público, gratuitamente e é acessível a pessoas com mobilidade reduzida.



Espécies de Camélias predominantes:
Camellia japonica

Locais de interesse, próximos:
Centro de Interpretação da História Militar
Estátua da rainha D. Teresa
Centro de Interpretação e Promoção do Vinho Verde
Torre da Cadeia Velha
Igreja Matriz
Museu dos Terceiros
Museu do Brinquedo Português
Parque do Arnado
Ponte Romana e Medieval

PONTE DE LIMA

JARDIM
DR. ADELINO
SAMPAIO

Avenida António Feijó,
4990-150 Ponte de
Lima
coordenadas GPS:
41° 46' 2,3" N
8° 34' 59,1" W
tel: +351 258 900 400
geral@cm-pontedelima.pt
www.cm-pontedelima.pt

PONTE DE LIMA

JARDIM DOS

TERCEIROS

Rua dos Terceiros,
4990-109 Ponte de
Lima
coordenadas GPS:
41° 45' 54,7" N
8° 35' 14,5" W
tel: +351 258 900 400
geral@cm-pontedelima.pt
www.cm-pontedelima.pt

A ideia base para a recuperação dos jardins do Convento de Santo António e dos Terceiros assentou na análise de alguns documentos antigos e numa fotografia do princípio do século onde se vê claramente a posição do tanque central. Estes documentos, em conjunto com as peças existentes que disciplinaram a composição, permitiram fazer uma simulação daquilo que foi o provável traçado do antigo jardim. Os jardins conventuais não eram local de atravessamento, mas sim locais de contemplação e de cultivo de plantas medicinais e de temperos, pois ambas as disciplinas andavam sempre muito ligadas. É nesse sentido que o jardim se organiza em três espaços de cultivo diferenciados: a zona das plantas medicinais, constituída pelo espaço central em volta do tanque, com uma geometria sextavada imposta pelos degraus da escadaria existente. O jardim dos cheiros, que enquadra o anterior com plantas odoríferas e, finalmente, de ambos os lados, o jardim dos temperos, essencialmente dedicado à culinária.

O Jardim está aberto ao público, gratuitamente, mas não é acessível a pessoas com mobilidade reduzida.

Espécies de Camélias predominantes:

Camellia japónica

Locais de interesse, próximos:

Centro de Interpretação da História



Militar

Estátua da Rainha D. Teresa
Centro de Interpretação e Promoção do
Vinho Verde
Torre da Cadeia Velha
Igreja Matriz
Museu do Brinquedo Português
Parque do Arnado
Ponte Romana e Medieval



PONTE DE LIMA

JARDIM
SEBASTIÃO
SANHUDO

Passeio 25 de abril,
4990-000 Ponte de
Lima

coordenadas GPS:

41° 46' 6,7" N

8° 35' 5,0" W

tel: +351 258 900 400

geral@cm-pontedelima.pt

www.cm-pontedelima.pt

Jardim da marginal com zona pedestre junto ao Passeio 25 de Abril, entre a Alameda de S. João e a Avenida dos Plátanos. Espaços relvados com canteiros de espécies anuais, roseiras e rododendros (*Rhododendron*).

O Jardim está aberto ao público, gratuitamente e é acessível a pessoas com mobilidade reduzida.

Espécies de Camélias predominantes:

Camellia japónica

Locais de interesse, próximos:

Centro de Interpretação da História Militar

Estátua da rainha D. Teresa

Centro de Interpretação e Promoção do

Vinho Verde

Torre da Cadeia Velha

Igreja Matriz

Museu dos Terceiros

Museu do Brinquedo Português

Parque do Arnado

Ponte Romana e Medieval

O Parque insere-se no Projeto Global de Valorização das Margens do Rio Lima e a sua conceção procura ter uma função cultural e recreativa. A componente cultural chama a atenção do visitante para a evolução histórica da humanização da paisagem. Nasce assim a ideia de criar um jardim temático que permita fazer uma viagem pela história da arte dos jardins, cujas raízes estão profundamente ligadas à cultura rural. Ao mesmo tempo que se faz a reutilização das estruturas preexistentes da exploração agrícola, são integrados, nos antigos campos de cultivo, jardins eruditos característicos de diferentes épocas. No horto botânico fazem-se plantações com um sentido pedagógico, destacando-se a estufa com o lago envolvente. A cultura rural permanece presente através dos diferentes elementos, como as ramadas com vinha, os sistemas de rega a partir do tanque e através das regueiras em granito, a nora, a grande eira e o espigueiro.

O Jardim está aberto ao público, gratuitamente e é acessível a pessoas com mobilidade reduzida.



Centro de Interpretação e Promoção do Vinho Verde
Torre da Cadeia Velha
Igreja Matriz
Museu dos Terceiros
Museu do Brinquedo Português
Parque do Arnado
Ponte Romana e Medieval

PONTE DE LIMA **JARDIM TEMÁTICO** **DO ARNADO**

Caminho da Oliveirinha,
Arcozelo, 4990-146
Ponte de Lima
coordenadas GPS:
41° 46' 14,2" N
8° 35' 19,1" W
tel: +351 258 900 400
geral@cm-pontedelima.pt
www.cm-pontedelima.pt

Espécies de Camélias predominantes:
Camellia japónica

Locais de interesse, próximos:
Centro de Interpretação da História Militar
Estátua da rainha D. Teresa



PONTE DE LIMA

PAÇO DE CALHEIROS

Rua de Calheiros,
Calheiros, 4990-575
Ponte de Lima
coordenadas GPS:
41° 48' 22,6" N
8° 33' 59,3" W
tel: +351 258 947 164
ou +351 969 013 213
info@pacodecalheiros.com
www.pacodecalheiros.com

Considerada como uma das mais representativas casas nobres do Minho e um dos mais importantes exemplares setecentistas da arquitetura civil portuguesa. Reúne um acervo de lembranças da história da família Calheiros, desde 1450. Situado numa encosta, usufrui de uma vista deslumbrante sobre a vila de Ponte de Lima, uma janela aberta para o vale do rio Lima.

Este Paço é visitável, desde que seja feita previamente a marcação da visita e com um custo de:

Visita aos jardins e casa: 5€ por pessoa
Visita aos jardins, casa e prova de vinhos e chás: 10€ por pessoa

Não é acessível a pessoas com mobilidade reduzida.

Espécies de Camélias predominantes:

Camellia japónica

Locais de interesse, próximos:

Igreja de Calheiros
Quinta do Outeiro Monte
Capela do Senhor dos Perdidos

Jardim com sebes de escalónia (*Escallonia*), piracanta (*Pyracantha*) e ligustro (*Ligustrum*). Alguns canteiros com plantas arbustivas, onde se destacam as azáleas e rododendros (*Rhododendron*). Surgem aqui espaços relvados com duas palmeiras (*Phoenix canarienses*) e com árvores de grande e médio porte: *Ulmus minor*, *Liriodendron tulipifera*, *Ulmus glabra* 'Camperdownii', *Prunus cerasifera* 'Atropurpurea', *Camellia*, *Lagerstroemia* e *Ilex aquifolium*.

No espaço de ligação à estrutura arquitetónica, onde se encontra o mirante, surge uma zona relvada com cinco oliveiras (*Olea europaea*) e espelhos de água com plantas aquáticas. Verifica-se a presença de algumas trepadeiras, predominando a glicínia (*Wisteria sinensis*) e, na parede do Paço, um belo e notável exemplar de Baganvília (*Bougainvillea*).

O espaço está aberto ao público, gratuitamente e é acessível a pessoas com mobilidade reduzida.

Espécies de Camélias predominantes:
Camellia japónica

Locais de interesse, próximos:
Centro de Interpretação da História Militar
Estátua da Rainha D. Teresa
Centro de Interpretação e Promoção do Vinho Verde



Torre da Cadeia Velha
Igreja Matriz
Museu dos Terceiros
Museu do Brinquedo Português
Parque do Arnado
Ponte Romana e Medieval

PONTE DE LIMA

PAÇO DO MARQUÊS

Praça da República,
4990-062 Ponte de
Lima

coordenadas GPS:

41° 46' 0,3" N

8° 35' 0,1" W

tel: +351 258 900 400

geral@cm-pontedelima.pt

www.cm-pontedelima.pt

PONTE DE LIMA

PAÇO DE VITORINO

Rua do Paço, nº 270,
Vitorino das Donas,
4990-800 Ponte de
Lima

coordenadas GPS:

41° 44' 10,3" N

8° 33' 55,7" W

tel: +351 258 738 578

ou +351 934 950 766

geral@pacodevitorino.com

www.pacodevitorino.com



O Hotel do Paço de Vitorino nasceu da recente reconstrução de uma casa senhorial do século XVI que abre as suas portas como hotel rural com um jardim histórico que nos transporta para a época barroca.

Este espaço está aberto ao público, mediante marcação prévia, no entanto não é acessível a pessoas com mobilidade reduzida.

Espécies de Camélias predominantes:

Camellia japónica

Locais de interesse, próximos:

Toda a área envolvente.



PONTE DE LIMA

VILLA MORAES

Rua João Rodrigues
Morais n.º 56, 4990-
121 Ponte de Lima
Coordenadas GPS:
41º 45' 54,8" N
8º 35' 6,6" W
tel: +351 258 900 400
geral@cm-pontedelima.pt
www.cm-pontedelima.pt

As espécies arbóreas existentes, algumas delas raras e de beleza notável, proporcionam uma visita agradável ao espaço que se completa com a presença de bonitos lagos, gruta, mirante e parque de jogos. Algumas das espécies existentes neste Parque são: *Fagus sylvatica* 'Purpurea', *Quercus robur*, *Quercus robur*, *Tilia cordata*, *Araucaria araucana*, *Robinia pseudoacacia*, *Magnolia fuscata*, *Magnolia grandiflora*, *Acer campestre*, *Acer negundo* 'Variegatum', *Camellia reticulata*, *Camellia japonica*, *Ilex aquifolium*, *Laurus camphora*, *Castanea sativa*, *Prunus cerasifera*, *Phoenix canariensis*, *Melaleuca*, *Myrtus*, *Pittosporum tobira*, *Osmanthus heterophyllus* 'Aureomarginatus' e *Acanthus mollis*.

O espaço está aberto ao público, gratuitamente e é acessível a pessoas com mobilidade reduzida.

Espécies de Camélias predominantes:

Camellia reticulata e *camellia japonica*

Locais de interesse, próximos:

Centro de Interpretação da História Militar
Estátua da Rainha D. Teresa
Centro de Interpretação e Promoção do Vinho Verde
Torre da Cadeia Velha
Igreja Matriz
Museu dos Terceiros
Museu do Brinquedo Português
Parque do Arnado
Ponte Romana e Medieval



PORTO

JARDIM DAS

VIRTUDES

Rua de Azevedo de
Albuquerque,
4050-076 Porto
coordenadas GPS:
41°08'40.9" N
8°37'08.3" W
tel: +351 225 320 080
parquesurbanos@
cm-porto.pt

No Parque existe uma fonte monumental, construída em 1619, classificada como patrimonial, cujo nome é Fonte do Rio Frio tendo sido mais tarde designada por Fonte das Virtudes. Localizado no centro histórico do Porto em 1965 foi adquirido pela Câmara Municipal do Porto, tendo sido efetuadas obras de recuperação, em 1998.

Destaca-se uma Ginkgo biloba com mais de 25 metros de altura e classificada como de interesse público desde 2005.

Este jardim está aberto ao público gratuitamente, de inverno (1 de outubro a 30 de março), das 09h00 às 18h00 e no verão (1 de abril a 30 de setembro), das

09h00 às 19h00, com acessibilidade para pessoas de mobilidade reduzida.

Espécies de Camélias predominantes:

Camellia japonica

Locais de interesse, próximos:

Torre dos Clérigos
Museu Soares dos Reis
Cordoaria
Cadeia da Relação
Igreja de S. Francisco
Palácio da Bolsa





PORTO
JARDIM DE S.
LÁZARO

Passeio de São Lázaro,
4000-507, Bonfim,
Porto
coordenadas GPS:
41°08'45.9" N
8°36'10.3" W
tel: +351 225 320 080
dmj@cm-porto.pt

Inaugurado em 1834, o Jardim de S. Lázaro é o mais antigo jardim do Porto. Com traçado romântico, envolve-nos com a sombra das suas grandes magnólias, os sons do lago central e com o colorido das suas camélias. Foi desenhado por João José Gomes, primeiro jardineiro municipal do Porto, apresentando ainda o seu traçado original. Destacam-se as fontes e esculturas dispersas pelo jardim, da autoria de artistas como Soares dos Reis e Henrique Moreira.

Integrada no gradeamento que o delimita a norte, encontra-se uma fonte retirada do antigo convento de São Domingos.

Este Jardim está aberto ao público, gratuitamente, de outubro a março, das 09h00 às 19h00 e de abril a setembro, das 09h00 às 20h00 e é acessível a pessoas com mobilidade reduzida.

Neste local realiza-se anualmente, a exposição da coleção Municipal de Pelargónios, durante o mês de junho

Espécies de Camélias predominantes:
Camellia japónica

Locais de interesse, próximos:
Biblioteca Municipal do Porto
Estação de S. Bento
Teatro Municipal Rivoli

PORTO JARDIM DE SERRALVES

Rua D. João de Castro,
210 4150-417, Porto
coordenadas GPS:
41°9'31.154"N
8°39'26.435"W
tel: +351 22 615 6500
serralves@serralves.pt
www.serralves.pt



Uma das qualidades do Parque de Serralves é a diversidade do seu património arbóreo e arbustivo. Este inclui mais de 8000 exemplares de plantas lenhosas, representando sensivelmente 230 espécies e variedades, nativas (autóctones) e exóticas (alóctones). Anterior ao projeto para a Casa e Jardim de Serralves, o Jardim das Camélias, que hoje se desenvolve a Nascente da Cape-

la, era parte integrante da propriedade da família do Conde de Vizela.

Da sua estrutura original permanece um reservatório de água para irrigação e um notável conjunto de Camélias centenárias, apenas comparáveis às existentes no Bosque, e que juntamente com a Araucária de Norfolk localizada no centro desse conjunto, seriam integradas no projeto de 1932 para o jardim. A floração destes elementos arbóreos, hoje dos mais antigos e significativos presentes em Serralves, adiciona uma inesperada paleta de cores e diversidade à paisagem invernal do Parque.

Este espaço está aberto ao público, mediante um pagamento de **5€**, por pessoa, das 10h00 às 19h00. A entrada é gratuita no 1º domingo de cada mês, até às 13h00.

É acessível a pessoas com mobilidade reduzida e tem várias atividades, conforme programa de consulta no site, incluindo visitas guiadas.

Espécies de Camélias predominantes:
Camellia japónica, *Camellia reticulata*,
Camellia Sasanqua

Locais de interesse, próximos:
Museu Papel Moeda
Parque da Cidade
Casa da Música.

O Palácio de Cristal foi construído para receber a grande Exposição Internacional do Porto em 1865. Em 1951, foi destruído para dar lugar ao Pavilhão Rosa Mota.

Atualmente conservam-se ainda do projeto original, o Jardim Emil David na entrada principal. Na Avenida das Tílias, encontramos a Biblioteca Municipal Almeida Garrett, a Concha Acústica e a Capela de Carlos Alberto da Sardenha.

O Museu Romântico e a Casa Tait são uma extensão dos Jardins do Palácio de Cristal.

Na primeira, que pertenceu a António Ferreira Pinto Basto, viveu por dois meses o exilado rei do Piemonte, Carlos Alberto. Em 1972 o atual museu abre as suas portas apresentando uma recriação do ambiente burguês do séc. XVIII.

Na área dos jardins da Casa Tait encontra-se um Tulipeiro da Virgínia (*Liriodendron tulipifera* L.), com uma idade estimada de mais de 250 anos.

A entrada é gratuita, com acessibilidade para pessoas com mobilidade reduzida, de inverno (1 de outubro a 30 de março) está aberto das 08h00 às 19h00 e no verão (1 de abril a 30 de setembro), das 08h00 às 21h00.

PORTO

PALÁCIO DE CRISTAL (ABRANGE OS JARDINS DA CASA TAIT E MUSEU ROMÂNTICO)

Localização: Rua de D.
Manuel II, 4050-346
Porto
coordenadas GPS:
41°08'59.1" N
8°37'33.5" W
tel: +351 225 320 080
parquesurbanos@
cm-porto.pt



Espécies de Camélias predominantes:
Camellia japónica e *Camellia Sasanqua*,
“Augusto Leal Gouveia Pinto”, *Alba Ple-*
na, “*Dona Herzília de Freitas Magalhães*”

Locais de interesse, próximos:
Museu Soares dos Reis



PORTO PARQUE DA CIDADE

Estrada Interior da
Circunvalação, 15443 -
4100-083 Porto
coordenadas GPS:
41°10'08.6" N
8°40'40.9" W
tel: +351 225 320 080
parquesurbanos@
cm-porto.pt

Cerca de 1916/1918, Ezequiel de Campos insiste na aquisição de terrenos para a construção de um parque. Nos anos 60, encontram-se reservados terrenos no Plano de Urbanização do Arquiteto Robert Auzelle. Porém só em 1982, se dá início aos primeiros estudos conceptuais. Dois anos mais tarde, realiza-se no Arquivo Histórico da Casa do Infante, uma exposição sobre os referidos estudos. Em 1991, inicia-se a construção continuada, com projeto do arquiteto paisagista Sidónio Pardal.

Este Parque está aberto ao público gratuitamente, de inverno (1 de outubro a 30 de março), das 07h00 às 22h00 e no verão (1 de abril a 30 de setembro), das 07h00 às 00h00, com acessibilidade

para pessoas de mobilidade reduzida.

Espécies de Camélias predominantes:
Camellia japónica. De entre variadíssimas camélias encontramos: *Vilar d'Allen*, *Dona Jane Andresen*, *Virgínia Franco Rosea*, *Tama-no-ura*

Locais de interesse, próximos:
Av. Boavista
Pavilhão da Água
Sealife



PORTO
PARQUE DE
S. ROQUE

Rua de S. Roque da
Lameira, 2040 4300-
306 Porto
coordenadas GPS:
41°09'33.5" N
8°35'18.0" W
tel: +351 225 320 080
parquesurbanos@
cm-porto.pt

O Parque de São Roque ou Quinta da Lameira, cuja origem esteve na divisão da Quinta da Bela-Vista, foi adquirido à família Calem pela Câmara Municipal do Porto em 1979, tendo sido aberto ao público nesse mesmo ano e revitalizado no início de 1990.

Destaca-se a existência de um “par-terre” de carácter romântico com vários exemplares de *Camellia sasanqua*, assim como o labirinto de *Buxus sempervirens*.

Este Parque está aberto ao público gratuitamente, de inverno (1 de outubro a 30 de março), das 08h00 às 19h00 e no verão (1 de abril a 30 de setembro), das 08h00 às 20h00, com acessibilidade

para pessoas de mobilidade reduzida.

Espécies de Camélias predominantes:
Camellia japónica. De entre vários exemplares encontramos a “*Portuense*”.

Locais de interesse, próximos:
Estádio das Antas
Jardim Dr. Francisco Sá Carneiro.



PORTO
QUINTA DA
BONJÓIA

Fundação Porto Social
Quinta de Bonjónia - Rua
de Bonjónia, 185,
4300-082 Porto
coordenadas GPS:
41°09'09.7" N
8°34'36.4" W
tel: +351 225 899 260
fax: +351 225 899 269
fundacaosocial.porto@
bonjoia.org

A Fundação Porto Social tem a sua Sede na Quinta de Bonjónia, notável exemplar de casa rural do sec. XVIII, imóvel classificado, de traça atribuída ao arquiteto Nicolau Nazoni, e está inserida numa das mais antigas propriedades senhoriais dos subúrbios da cidade.

Esta Quinta está aberta ao público, gratuitamente, não estando acessível a pessoas com mobilidade reduzida.

Existe neste espaço, a Casa da Brincad'Eira, especialmente pensado para crianças e jovens.

Espécies de Camélias predominantes:
Camellia japónica



Locais de interesse, próximos:
Igreja de Campanhã

O local de Furamonte aparece referido na documentação anterior ao nosso século como "casal" e "bouça". Estas denominações sugerem o peso da atividade agrícola e a escassa concentração demográfica registada no lugar. De acordo com os estudos de Moisés Espírito Santo o topónimo Furamontes poderá derivar de "Ferromontes", uma palavra anterior ao período romano e que está relacionada com a experiência ou exploração de minas de ferro (in; "O vale de Campanhã na Memória da Gente", Fundação para o Desenvolvimento do Vale da Campanhã, Porto, junho de 1999).

PORTO

VIVEIRO MUNICIPAL

Rua das Areias
Campanhã, 4300-000
Porto
coordenadas GPS:
41°09'16.4" N
8°33'32.6" W
tel: +351 225 320 080
dmj@cm-porto.pt

Trata-se de uma infraestrutura de 70 000m² de apoio à atividade da Divisão Municipal de Jardins, que proporciona a produção de 90% das plantas (árvores, arbustos e herbáceas) utilizadas na cidade. É a sua operacionalidade que permite a manutenção e criação de novos jardins, em qualquer estação do ano.

As visitas a este espaço, são gratuitas, mas terão de ser previamente marcadas e estão sujeitas a aprovação.

Não é acessível a pessoas de mobilidade reduzida.

Espécies de Camélias predominantes:
Camellia japónica e *Camellia Sasanqua*.
Possui um importante conjunto de



espécies ornamentais, onde se inclui uma coleção de Camélias de grande valor. Entre elas a *Bella Portuense* e a *Alba Plena*.

Locais de interesse, próximos:
Toda a área envolvente.



SANTA MARTA DE PENAGUIÃO

JARDIM DO PELOURINHO

Avenida 1º de maio
– Santa Marta de
Penaguião
coordenadas GPS:
41º12'36.648" N
7º47'13.672" W
tel: +351 254 828 125

As nossas camélias estão num local de Património Classificado, no Jardim do Pelourinho. Colocado no centro da Vila de Santa Marta de Penaguião, no jardim ao qual dá o nome, foi classificado no ano de 1993 como Património Classificado. Quem visitar esta Vila, decerto não ficará indiferente a este espaço de descanso e bem-estar.

Este espaço é também palco para várias atividades ao longo do ano, nomeadamente pequenos concertos ao vivo, mostras gastronómicas de produtos regionais e vinhos, sendo que na quadra natalícia, mais propriamente entre os dias 25 de novembro e o dia 7 de janeiro, se transforma na aldeia Natal.

Este espaço está aberto ao público, gratuitamente e é acessível a pessoas com mobilidade reduzida, não possuindo, no entanto, qualquer programa para visitas guiadas.

Espécies de Camélias predominantes:
Camélia japónica rosa e camélia japónica branca

Locais de interesse, próximos:
Loja Interativa de Turismo
Restaurante o Boteco
Hotel Oásis



SANTO TIRSO
CASA DO CASAL
de Manuel Gil Prieto

Carvalho Ferreira
Av. da Igreja, 177 –
4825 - 292 Refojos
coordenadas GPS:
41°17'18.01"N
8°26'58.65"W
tel: +351 252 891 054
+351 917 217 795
mgilpcferrera@gmail.com

A Casa do Casal, está integrada numa vasta quinta (a construção do edificado data do século XX). Destacam-se as fontes monumentais em granito que assentam em tanques, uma redonda, no centro da entrada, e outra octogonal, no pátio interior. A contínua queda de água transmite uma persistente sensação de frescura. O jardim, formado na sua essência, na segunda metade do século XX, tem algumas árvores centenárias de grande porte e, das mais diversas espécies e origens.

A coleção de camélias evolui a céu aberto, mas também em sub-coberto florestal e é das maiores de Portugal. A obra é da autoria do Engenheiro Agrónomo José Gil, fundador e primeiro

diretor da Sociedade Internacional das Camélias em Portugal. Destacam-se exemplares raros de camélias de origem portuguesa e estrangeira. O número de pés ascende a um milhar.

Tom J. Savige, responsável pela publicação do Registo Internacional das Camélias – “The International Camellia Register” – refere, no “International Camellia Journal” de 1981, que a Casa do Casal constituiu o ponto alto da sua visita a Portugal e Galiza. Acrescentou, ainda, que a coleção de camélias, de origem portuguesa e estrangeira, que teve oportunidade de observar, foi a mais extensa e admirável de todas.

Este espaço não está aberto ao público,



com exceção para visitas técnicas ou científicas, apenas no período de 15 de janeiro a 15 de março, mediante marcação prévia da reserva e confirmação, com trinta dias de antecedência e para grupos com o máximo de 20 pessoas.

Estas visitas são gratuitas e apenas se efetuam de segunda a quarta (dia preferencial) entre as 10h00 e as 12h00, no período da manhã e entre as 15h00 e as 17h00 no período da tarde.

Estas visitas são guiadas, com atendimento profissional especializado (bilingue).

Possui vinho, para venda, produzido na própria quinta.

Espécies de Camélias predominantes:

Japónica, Sasanqua, Reticulata, Chrysantha

Locais de interesse, próximos:

Igreja matriz de refojos, setecentista com nave e capela-mor

Quedas de Fervença (sucessão de pequenas cascatas no troço do Rio Leça, que resulta de um acidente geológico natural)

Carvalhal de Valinhas (povoamento florestal classificado de interesse público)
Serra hidráulica (imóvel classificado).



**VIANA DO
CASTELO**
HORTO
MUNICIPAL DE
VIANA DO CASTELO

Avenida Capitão
Gaspar de Castro s/n,
4904- 874 Viana do
Castelo

coordenadas GPS:
41°41'51.95" N;
8°49'38,10" W
tel: +351 258 809 358
apoiohorto@cm-viana-
castelo.pt

www.cm-viana-castelo.pt

O Horto Municipal tem uma área de cerca de 7.500 m2, onde estão concentrados todos os recursos existentes para o tratamento dos jardins da cidade de Viana do Castelo. No local existem um edifício de apoio técnico-administrativo, três estufas para reprodução de plantas, canteiros para nascedio de plantas, armazéns, um refeitório e vestiários. No Horto Municipal desenvolve-se a produção anual de cerca de 200.000 plantas herbáceas e arbustivas. A sua construção remonta ao início da década de 30, por iniciativa do então Presidente da Câmara Capitão Gaspar de Castro. No local existe um pequeno jardim que remonta à data de construção inicial do Horto Municipal, de carácter lúdico e traçado formal, onde

se podem encontrar percursos pedonais que atravessam uma sucessão de arcos, conformados por camélias, e uma fonte em granito. O Horto está aberto ao público, de segunda a sexta-feira, entre as 09h00 e as 17h00, com entrada gratuita e tem acessibilidade para pessoas com mobilidade reduzida. Não possui atividades programadas, mas tem visitas guiadas sempre que estas sejam atempadamente solicitadas.

Espécies de Camélias predominantes:

Camellia japonica e *camellia sasanqua*

Locais de interesse, próximos:

Monte de Santa Luzia (Funicular, Templo-Monumento, Citânia, Pousada)
Centro Histórico da Cidade de Viana



do Castelo (Igreja da Caridade, Teatro Municipal Sá de Miranda, Praça da República; Antigos Paços do Concelho, Edifício e Igreja da Misericórdia, Chafariz; Hospital Velho; Igreja Matriz) Museu do Traje de Viana do Castelo Teatro Municipal Sá de Miranda Axis Viana Business & SPA Hotel Hotel Rali Viana Hotel Calatrava Hotel Casa Melo Alvim Hotel Laranjeira Hotel Fábrica do Chocolate Hotel do Parque Absolute Design Hotel Estação Viana Shopping





VIEIRA DO MINHO

CASA MUSEU ADELINO ÂNGELO

Largo Prof. Brás da
Mota 103
4851-909 Vieira do
Minho

coordenadas GPS:
41°37'58.987"N
8°8'27.283"W
tel: +351253 741 249
casadelamas@cm-vminho.
pt
www.cm-vminho.pt

A Casa Museu Adelino Ângelo está instalada num antigo solar, a Casa de Lamas, propriedade da Câmara, que se encontra localizada no centro da vila de Vieira do Minho.

É o símbolo da riqueza patrimonial de Vieira do Minho ao serviço da comunidade local e regional. Esta tem como dever preservar a memória histórica e artística do Concelho e inseri-lo na vida cultural dos nossos dias.

Este espaço está aberto ao público, gratuitamente de segunda a sexta, das 09h00 às 13h00 e das 14h00 às 18h00 e ao sábado das 10h00 às 12h30 e das 14h00 às 17h00. Não é acessível a pessoas com mobilidade reduzida e as

visitas guiadas são possíveis, desde que solicitadas previamente.

Neste espaço é feita, anualmente uma exposição anual, de 1 de outubro a 31 de dezembro, intitulada, "Pedacos da Minha Alma do Mestre Adelino Ângelo".

Espécies de Camélias predominantes:
Camellia japonica

Locais de interesse, próximos:
Parque florestal de Vieira do Minho
Loja Interativa de Turismo de Vieira do Minho



VIEIRA DO MINHO

PARQUE FLORESTAL DE VIEIRA DO MINHO

Rua Dr. António Luís
Reis Ribeiro 14, 4851-
909 Vieira do Minho

coordenadas GPS:

41°37'57.493"N

8°8'24.504"W

tel: +351 253 649 270

geral@cm-vminho.pt

www.cm-vminho.pt

O Parque Florestal, situado em pleno coração da vila de Vieira do Minho, é um espaço aprazível e belíssimo, com trilhos para caminhar e relaxar. Ocupa uma área extensa muito rica e diversificada em flora.

Este parque, está aberto ao público, gratuitamente e com horário livre, no entanto não é acessível a pessoas com mobilidade reduzida.

Espécies de Camélias predominantes:

Espécies da Camellia reticulata, Camellia japónica e Camellia sasanqua

Locais de interesse, próximos:

Casa Museu Adelino Ângelo

Loja interativa de turismo de Vieira do Minho



Desde 1994, a Quinta Vilar de Matos, na Junqueira, propriedade dos herdeiros do produtor de camélias Paulino Costa Curval, é anualmente palco de uma das maiores exposições de camélias da Europa - "Exposição de Camélias em Flor". Esta mostra tem subjacente um espólio de cerca de 30.000 pés de camélias e foi considerada, pela Confederação Internacional das Camélias, como uma das melhores do mundo que atrai milhares de visitantes, particularmente profissionais.

Esta Quinta está aberta ao público a partir de 8 de dezembro e até finais de abril. A entrada é gratuita e tem acessibilidade para pessoas com mobilidade reduzida. De momento não possui atividades programadas, mas tem visitas guiadas sempre que estas sejam atempadamente agendadas.

Paulino Curval foi um referenciado floricultor e colecionador de camélias do concelho de Vila do Conde, cuja paixão por camélias o levou a viajar para países como China, Japão, Laos, Coreia do Sul, França, Nova Zelândia, entre outros, onde adquiriu múltiplos exemplares desta espécie, reunindo na sua quinta, na Junqueira, um vasto acervo de 1300 cultivares de camélias.

Espécies de Camélias predominantes:
Japónica, Sasanqua e Reticulata



VILA DO CONDE QUINTA VILAR DE MATOS

Rua Paulino Costa
Curval, 959 –
Junqueira
coordenadas GPS:
41° 22' 58,899" N
8° 41' 23,79" W.
tel: +351 917 321 290
(Paulino Curval)
paulino.curval@gmail.com

Locais de interesse, próximos:

Igreja e Mosteiro de São Simão (Imóvel de Interesse Público) e Capela de Nossa Senhora da Graça (Imóvel de Interesse Público)
Quinta D. Curado





VILA NOVA DE FAMALICÃO MOSTEIRO DE LANDIM

Quinta do Mosteiro,
4770-328 Landim -
Vila Nova de Famalicão
coordenadas GPS:
41°22'46.045"N
8°27'51.624"W
tel: +351 939 437 741
(Sofia Sampaio da
Nóvoa)
info@mosteiroderlandim.
com
[www.mosteiroderlandim.
com/default.asp](http://www.mosteiroderlandim.com/default.asp)

As origens do Mosteiro de Santa Maria de Landim remontam aos alvares da Baixa Idade Média, muito embora sejam contraditórias e escassas as notícias sobre a sua fundação. Apesar da incerteza das datas, terá sido o seu fundador D. Gonçalo Rodrigues da Palmeira, filho do Conde Rodrigo Forjaz de Trastâmara, membro da linhagem dos Travas, que foi companheiro de armas de Henrique da Borgonha, pai do nosso primeiro Rei. À data da sua fundação, nos inícios do séc. XII, o Mosteiro era românico e dele ainda permanecem alguns vestígios, como são exemplo os CAPITÉIS e as ARCADAS CEGAS na capela da igreja e alguns CAPITÉIS GEMINADOS com motivos da época, talvez já de transição para a centúria de duzentos, como

assinalam as bases de bolbo, todos eles fragmentos possivelmente oriundos dum claustro românico destruído na reconstrução do séc. XVI. No Mosteiro, totalmente remodelado, salientam-se as construções do novo CLAUSTRO com colunas dóricas "à romana" e do SOBRECLAUSTRO aberto entre colonelos, que seria fechado, possivelmente já como domínio privado, em finais de setecentos. Os interiores conheceram sucessivas remodelações de decoração ao longo dos séc. XVII e XVIII com abundante utilização de azulejaria, onde sobressaem padronagens de tapete e registos de natureza figurativa ao gosto popular de seiscentos, como os que se observam na CASA DO PAÇO , junto ao antigo campo do Jogo da Péla, e alguns

notáveis trabalhos de talha barroca que se podem ver no RETÁBULO DA CAPELA e no arco de transição da nave ou no admirável teto da SALA DO CAPÍTULO, perto do portal de entrada do Mosteiro novo. A sul do conjunto monástico temos o Parque e a Cerca que se estende por consideráveis terras agricultadas, no prolongamento de uma magnífica mata de carvalhos, matizada por faias, acácias e medronheiros. Junto ao Parque, embelezado por arruamentos e artísticos fontanários, existiu um gracioso horto com tanque e chafariz, onde ainda se podem ver os muros de suporte rematados de cantaria.

São permitidas visitas, gratuitamente, mediante marcação prévia, não permitindo acessibilidade a pessoas com mobilidade reduzida.

O vinho do mosteiro, tem o nome de "Camélia".

Espécies de Camélias predominantes:
Camellia japónica e *Camélis higo*

Locais de interesse, próximos:
Prato das Oliveiras
Casa de Camilo





Criado a partir de uma antiga quinta, pertença dos condes e viscondes das Devesas, que após a sua morte a doaram à Misericórdia de Gaia.

Recentemente foi estabelecido um protocolo com a Câmara Municipal de Vila Nova de Gaia, a qual reabilitou esta quinta para um jardim público por aqui existirem camélias centenárias, designadas por "Camélia Conde das Devesas".

As camélias predominam um pouco por todo o parque, quer as mais antigas, quer as que foram recentemente plantadas para criar o jardim.

VILA NOVA DE GAIA

PARQUE DA QUINTA DO CONDE DAS DEVESAS

Rua D. Leonor Freitas,
nº 162 - 4400-123 Vila Nova de Gaia
coordenadas GPS:
41º7'58.98"N
8º37'8.36"W
tel: +351 227 878 120
geral@parquebiologico.pt

Este espaço está aberto ao público, gratuitamente, durante a semana, das 10h00 às 18h00 e aos fins-de-semana, das 10h00 às 19h00, de 15 de março a 15 de outubro. Este horário é alterado durante o período compreendido entre 16 de outubro e 14 de março, passando a estar aberto das 09h00 às 17h00, sendo acessível a pessoas com mobilidade reduzida na maior parte do Parque.

Não possui visitas guiadas.

Espécies de Camélias predominantes:

Diversas variedades de *Camellia japónica*.

Entre outros exemplares destacam-se um conjunto de Camélias/Japoneiras



centenárias formando uma alameda (a sua plantação remonta aproximadamente ao ano de 1870).

Locais de interesse, próximos:

Centro histórico
Caves do Vinho do Porto
Convento Corpus Christi
Teleférico
Cruzeiros das 6 pontes
Hotel Yeatman
Hostel Gaia-Porto
Apart-hotel Reis de Gaia



VILA NOVA DE GAIA

SOLAR DOS CONDES DE RESENDE

Travessa dos Condes
de Resende
Canelas - 4410-264
Vila Nova de Gaia
coordenadas GPS:
41°4'19.4"N
8°35'55.6"W
tel: +351 227 531 385
solarcondesresende@
cm-gaia.pt

O Solar Condes de Resende é uma antiga casa senhorial que se localiza em Canelas, no lugar de Negrelos. Depois de ter pertencido aos Condes de Resende, a Câmara Municipal adquiriu o solar e adaptou-o, em 1984, para Casa Municipal da Cultura. Atualmente, funciona como centro de documentação histórica, com documentos originais da idade média, um núcleo museológico de arqueologia, arte e antropologia, espaço de exposições temporárias e de congressos.

No jardim das Japoneiras, com exemplares de camélias centenárias, realça-se o banco de jardim com a estátua de Eça de Queiroz, em memória do escritor que se enamorou da filha dos

Condes de Resende, Emília de Castro Pamplona.

Está aberto ao público diariamente entre as 09h00 e as 19h00, com entrada gratuita e é possível fazer visitas guiadas, mediante marcação prévia.

Não permite acesso a pessoas com mobilidade reduzida.

Neste espaço, no 1º domingo de cada mês, tem lugar a Feira das Novidades.

Espécies de Camélias predominantes:
Camellia japonica

Locais de interesse, próximos:
Coreto de Canela.



ALFÂNDEGA DA FÉ

Posto de Turismo

Largo de S. Sebastião
5350 – 013 Alfândega da Fé
Tel. 279 462 739
e-mail: turismo.alfandegafe@gmail.com
site: www.cm-alfandegadafe.pt

ALIJO

Posto de Turismo

Avenida 25 de Abril
5070 – 011 Alijó
Tel. 259 950 095
e-mail: turismo@cm-alijo.pt
site: http://turismo.cm-alijo.pt/

AMARANTE

Loja Interativa de Turismo

Largo Conselheiro António Cândido
4600 – 552 Amarante
Tel. 255 420 246
e-mail: turismo@cm-amarante.pt
site: www.cm-amarante.pt/
turismo/

AMARES

Loja Interativa de Turismo - Caldelas

Av. Afonso Manuel Pereira de
Azevedo, nº 211
4720 – 249 Amares
Tel. 253 368 540
e-mail: geral@municipioamares.pt
site: www.cm-amares.pt

ARCOS DE VALDEVEZ

Loja Interativa de Turismo

Rua Prof. Dr. Mário Júlio Almeida
Costa
4970 – 606 Arcos de Valdevez
Tel. 258 520 530
e-mail: pit.arcosvaldevez@portoe-
norte.pt
site: www.cmav.pt

ARMAMAR

Posto de Turismo

Av. Dr. António Oliveira Salazar
5110 – 122 Armamar
Tel.: 254 850 807
e-mail: turismo@cm-armamar.pt
site: www.cm-armamar.pt

AROUCA

Loja Interativa de Turismo

Rua Abel Botelho nº 4
4540 – 114 Arouca
Tel. 256 940 258
e-mail: turismo@aroucageopark.pt
site: www.cm-arouca.pt

BAIÃO

Loja Interativa de Turismo

Jardim Dr. José Teixeira da Silva
4640 – 158 Baião
Tel. 255 540 562
e-mail: turismo@cm-baiao.pt
site: www.cm-baiao.pt

BARCELOS

Posto de Turismo

Largo Dr. José Novais nº 27
4750 – 310 Barcelos
Tel. 253 811 882
e-mail: turismo@cm-barcelos.pt
site: www.cm-barcelos.pt

BOTICAS

Loja Interativa de Turismo

Rua Gomes Monteiro nº 3
5460 – 304 Boticas
Tel. 276 410 200
e-mail: turismo@cm-boticas.pt
site: www.cm-boticas.pt

BRAGA

Loja Interativa de Turismo

Av. da Liberdade nº 1
4710 – 305 Braga
Tel. 253 262 550
e-mail: turismo@cm-braga.pt
site: www.cm-braga.pt

BRAGANÇA

Posto de Turismo Municipal

Av. Cidade de Zamora
5300-111 Bragança
Tel. 273 381 273
e-mail: turismo@cm-braganca.pt
site: www.cm-braganca.pt

BRAGANÇA

Loja Interativa de Turismo de Bragança

Rua Abílio Beça
5300 – 011 Bragança
Tel. 273 304 200
e-mail: cmb@cm-braganca.pt
site: www.cm-braganca.pt

CABECEIRAS DE BASTO

Posto de Turismo

Praça da Republica nº 203
4860 – 355 Cabeceiras de Basto
Tel. 253 669 100 / 253 669 070
e-mail: turismo@cabeceirasde-
basto.pt
site: http://cabeceirasdebasto.pt

CAMINHA

Loja Interativa de Turismo

Praça Conselheiro Silva Torres
4910 – 122 Caminha
Tel. 258 921 952
e-mail: turismo@cm-caminha.pt
site: www.caminhaturismo.pt

CARRAZEDA DE ANSIÃES

Loja Interativa de Turismo

Praça do CITICA
5140 – 085 Carrazeda de Ansiães
Tel. 278 098 507
e-mail: lit@cmca.pt
site: www.cmca.pt

CASTELO DE PAIVA

Loja Interativa de Turismo

Largo do Conde
4550 – 102 Castelo de Paiva
Tel. 255 689 500
e-mail: pit.castelopaiva@portoe-
norte.pt
site: www.cm-castelo-paiva.pt

CELORICO DE BASTO

Loja Interativa de Turismo

Praça Cardeal D. António Ribeiro
4890 – 220 Celorico de Basto
Tel. 255 323 100
e-mail: lojaturismo@cm-celori-
codebasto.pt
site: www.mun-celoricodebasto.pt

CHAVES

Posto de Turismo

Terreiro de Cavalaria
5400 – 193 Chaves
Tel. 276 348 180
e-mail: municipio@chaves.pt /
pitchaves@portoenorte.pt
site: www.chaves.pt

CINFÃES

Loja Interativa de Turismo

Capitão Salgueiro Maia – Quinta
do Aido
4690 – 038 Cinfães
Tel.: 255 561 051
e-mail: turismo@cm-cinfaes.pt
site: www.cm-cinfaes.pt
www.redescobrircinfaes.pt

ESPINHO

Loja Interativa de Turismo

Alameda 8 - Centro Comercial
Solverde II
4500 – 901 Espinho
Tel. 224 901 316
e-mail: turismo@cm-espinho.pt
site: www.cm-espinho.pt

ESPOSENDE

Loja Interativa de Turismo

Av. Eduardo Arantes de Oliveira
nº 62
4740 – 204 Esposende
Tel. 253 961 354
e-mail: cit.esposende@cm-esposende.pt
site: www.visitesposende.com/pt

FAFE

Loja Interativa de Turismo

Praça 25 de Abril
4820 - 142 Fafe
Tel. 253 493 311
e-mail: turismofafe@gmail.pt
site: www.naturfafe.pt

FELGUEIRAS

Loja Interativa de Turismo

Casa das Torres,
Av. Dr. Magalhães Lemos nº 23
4610 – 106 Felgueiras
Tel. 255 925 468
e-mail: lojadeturismo@cm-felgueiras.pt
site: www.cm-felgueiras.pt

FREIXO DE ESPADA À CINTA

Posto de Turismo

Praça Jorge Alvares – Edifício
Biblioteca Municipal
5180 – 125 Freixo de Espada à
Cinta
Tel. 279 653 480
e-mail: turismo@cm-fec.pt
site: www.cm-freixoespadacinta.pt

GONDOMAR

Loja Interativa de Turismo

Travessa da Convenção de Gramido nº 41
4420 – 416 Gondomar
Tel. 224 664 310
e-mail: turismo@cm-gondomar.pt
site: www.cm-gondomar.pt

GUIMARÃES

Loja Interativa de Turismo

Praça de S. Tiago
4810 – 300 Guimarães
Tel. 253 421 221
e-mail: info@guimaraesturismo.com
com
site: www.guimaraesturismo.com

LAMEGO

Loja Interativa de Turismo

Rua Regimento de Infantaria nº 9
5100 – 147 Lamego
Tel. 254 609 600
e-mail: lojaturismo@cm-lamego.pt
site: www.cm-lamego.pt

LOUSADA

Loja Interativa de Turismo

Praça D. António Meireles nº 18
4620 – 130 Lousada
Tel. 255 820 580
e-mail: turismo@cm-lousada.pt
site: www.cm-lousada.pt

MACEDO DE CAVALEIROS

Posto de Turismo

Casa Falcão
Largo Manuel Pinto de Azevedo
5340 – 218 Macedo de Cavaleiros
Tel. 278 426 193
e-mail: turismo@cm-macedodecavaleiros.pt
site: www.cm-macedodecavaleiros.pt

MAIA WELCOME CENTRE

Loja Interativa de Turismo

Parque Central da Maia - 1º Piso
- Loja 19
Rua Simão Bolívar
4470 – 214 Maia
Tel. 229 444 732
e-mail: turismo@cm-maia.pt
site: www.visitmaia.pt

MARCO DE CANAVESES

Loja Interativa de Turismo

Alameda Dr. Miranda da Rocha
4630 – 219 Marco de Canaveses
Tel. 255 538 800
e-mail: loja.turismo@cm-marco-canaveses.pt
site: www.marcodecanaveses.pt

MATOSINHOS

Loja Interativa de Turismo

Av. General Norton de Matos
4450 – 208 Matosinhos
Tel. 229 392 412
e-mail: turismo@cm-matosinhos.
pt
site: www.cm-matosinhos.pt

MELGAÇO

Loja Interativa de Turismo

Praça da Republica nº 133
4960 – 567 Melgaço
Tel. 251 402 440
e-mail: turismo@cm-melgaco.pt
site: www.cm-melgaco.pt

MESÃO FRIO

Posto de Turismo

Av. Conselheiro José Maria Alpoim
nº 432
5040 – 310 Mesão Frio
Tel. 933 911 043
e-mail: turismo@cm-mesaofrio.pt
site: www.cm-mesaofrio.pt

MIRANDA DOURO

Posto de Turismo

Largo do Menino Jesus da Car-
tolinha
5210 – 191 Miranda do Douro
Tel. 273 431 132
e-mail: turismo@cm-mdouro.pt
site: www.cm-mdouro.pt

MIRANDELA

Posto de Turismo

Rua D. Afonso III
(junto ao edifício da Estação da CP)
5370 – 408 Mirandela
Tel. 278 203 143
e-mail: postodeturismo@
cm-mirandela.pt
site: www.cm-mirandela.pt

MOGADOURO

Loja Interativa de Turismo

Avenida dos Comandos
5200 – 206 Mogadouro
Tel. 279 340 501
e-mail: camaramogadouro@mail.
telepac.pt
site: www.cm-mogadouro.pt

MOIMENTA DA BEIRA

Posto de Turismo

Largo do Tabolado
3620 – 324 Moimenta da Beira
Tel. 254 520 103
e-mail: posto-turismo@cm-moi-
menta.pt
site: www.cm-moimenta.pt

MONÇÃO

Loja Interativa de Turismo

Praça Deu-la-Deu Martins
4950 – 452 Monção
Tel. 251 649 013
e-mail: turismo@cm-moncao.pt
site: www.cm-moncao.pt

MONDIM DE BASTO

Loja Interativa de Turismo

Praça do Município
4880 – 236 Mondim de Basto
Tel. 255 389 370
e-mail: turismo@cm-mondimde-
basto.pt
site: www.cm-mondimdebasto.pt

MONTALEGRE

Loja Interativa de Turismo

Ecomuseu de Barroso – Espaço
Padre Fontes
Terreiro do Açogue nº 11
5470 – 250 Montalegre
Tel. 276 510 203
e-mail: turismo@cm-montalegre.
pt
site: www.cm-montalegre.pt

MURÇA

Posto de Turismo

Alameda 8 de Maio
5090 – 142 Murça
Tel. 259 510 120
e-mail: geral@cm-murca.pt
site: www.cm-murca.pt

OLIVEIRA DE AZEMÉIS

Loja Interativa de Turismo

Rua. Dr. Ernesto Soares dos Reis,
156
3720 – 256 Oliveira de Azeméis
Tel. 256 674 463
e-mail: turismo@cm-oaz.pt
site: www.cm-oaz.pt

PAÇOS DE FERREIRA

Posto de Turismo

Praça Dr. Luís
4590 – 527 Paços de Ferreira
Tel. 300 400 014
e-mail: cit@cm-pacosdeferreira.pt
site: www.cm-pacosdeferreira.pt

PAREDES

Loja Interativa de Turismo

Largo da Estação nº 227
4580 – 196 Paredes
Tel. 255 788 952
e-mail: turismo@cm-paredes.pt
site: www.cm-paredes.pt

PAREDES DE COURA

Loja Interativa de Turismo

Largo Visconde de Moselos - Ap. 6
4940 – 909 Paredes de Coura
Tel. 251 780 100
e-mail: contacto@cm-paredes-coura.pt
site: www.cm-paredes-coura.pt

PENAFIEL

Loja Interativa de Turismo

Largo Padre Américo
4560 – 002 Penafiel
Tel. 255 710 702
e-mail: turismo.penafiel@cm-penafiel.pt
site: www.cm-penafiel.pt

PENEDONO

Loja Interativa de Turismo

Praça 25 de Abril
3630 – 246 Penedono
Tel. 254 508 174 / 925 200 170
e-mail: turismo@cm-penedono.pt
site: www.cm-penedono.pt

PESO DA RÉGUA

Posto de Turismo

Rua da Ferreirinha
5050 – 261 Peso da Régua
Tel. 254 312 846
e-mail: cmregua@cmpr.pt
site: www.cm-pesoregua.pt

PONTE DA BARCA

Loja Interativa de Turismo

Rua Conselheiro Rocha Peixoto
nº 9
4980 – 626 Ponte da Barca
Tel. 258 455 246
e-mail: pit.pontedabarca@portoe-norte.pt
site: www.cmpb.pt

PONTE DE LIMA

Loja Interativa de Turismo

Torre da Cadeia Velha, Passeio 25
de Abril nº 29
4990 – 058 Ponte de Lima
Tel. 258 240 208
e-mail: lojaturismo@cm-pontede-lima.pt
site: www.cm-pontedelima.pt

PORTO (CENTRO)

Posto de Turismo

Rua Clube dos Fenianos nº 25
4000 – 172 Porto
Tel. 223 393 472
e-mail: visitporto@cm-porto.pt
site: www.visitporto.travel

PÓVOA DE LANHOSO

Posto de Turismo

Largo Barbosa e Castro
4830 – 517 Póvoa de Lanhoso
Tel. 253 639 708
e-mail: turismo@mun-planhoso.pt
site: www.mun-planhoso.pt

PÓVOA DE VARZIM

Posto de Turismo

Praça Marquês de Pombal
4490 – 442 Póvoa de Varzim
Tel. 252 298 120
e-mail: pturismo@cm-pvarzim.pt
site: www.cm-pvarzim.pt

RESENDE

Loja Interativa de Turismo

Rua José Pereira Monteiro
4660 – 228 Resende
Tel. 254 871 031
e-mail: geral@cm-resende.pt
site: www.cm-resende.pt

RIBEIRA DE PENA

Posto de Turismo

Praça do Município
4870 – 152 Ribeira de Pena
Tel. 259 490 500
e-mail: geral@cm-rpena.pt
site: www.cm-rpena.pt

SABROSA

Loja Interativa de Turismo

Rua do Loreto
5060 – 328 Sabrosa
Tel. 259 939 575
e-mail: turismo@cm-sabrosa.pt
site: www.sabrosa.pt

SANTA MARIA DA FEIRA

Loja Interativa de Turismo

Rua Dr. Roberto Alves nº 52
4524 – 909 Santa Maria da Feira
Tel. 256 370 802
e-mail: gab.turismo@cm-feira.pt
site: www.cm-feira.pt

SANTA MARTA DE PENAGUIÃO

Loja Interativa de Turismo

Rua dos Combatentes
5030 – 477 Santa Marta de
Penaguião
Tel. 254 810 130
e-mail: geral@cm-smpenaguiao.pt
site: www.cm-smpenaguiao.pt

SANTO TIRSO

Loja Interativa de Turismo

Praça 25 de Abril
4780 – 373 Santo Tirso
Tel. 252 830 411
e-mail: turismo@cm-stirso.pt
site: www.cm-stirso.pt

SÃO JOÃO DA MADEIRA

Loja Interativa de Turismo

Torre da Oliva, Rua Oliveira Júnior
nº 591
3700 – 204 São João da Madeira
Tel. 256 200 204
e-mail: turismoindustrial@cm-sjm.
pt
site: www.turismoindustrial.
cm-sjm.pt

SÃO JOÃO DA PESQUEIRA

Loja Interativa de Turismo

Avenida Marques de Soveral, nº 79
5130 – 321 São João da Pesqueira
Tel. 300 400 996
e-mail: turismo@sjspequeira.pt
site: www.sjspequeira.pt

SERNANCELHE

Loja Interativa de Turismo

Av. Doutor Oliveira Serrão nº 6
3640 – 240 Sernancelhe
Tel. 254 598 300
e-mail: sasc@cm-sernancelhe.pt
site: www.cm-sernancelhe.pt

TABUAÇO

Loja Interativa de Turismo

Rua Conde Ferreira
5120 – 400 Tabuaço
Tel. 254 789 049
e-mail: pturismotabuaco@iol.pt
site: www.cm-tabuaco.pt

TAROUCA

Loja Interativa de Turismo

Av. Prof. Leite Vasconcelos
3610 – 022 Tarouca
Tel. 254 781 461
e-mail: turismo@cm-tarouca.pt
site: www.tarouca.pt

TERRAS DE BOURO

Posto de Turismo

Av. Dr. Paulo Marcelino nº 33
4840 – 100 Terras de Bouro
Tel. 253 351 404
e-mail: turismo@cm-terrasde-
bouro.pt
site: www.cm-terrasdebouro.pt

TORRE DE MONCORVO

Loja Interativa de Turismo

Rua dos Sapateiros nº 15
5160 – 278 Torre de Moncorvo
Tel. 279 252 289
e-mail: turismo@torredemoncorvo.
pt
site: www.torredemoncorvo.pt

TROFA

Loja Interativa de Turismo

Parque N. Sra. das Dores e Dr. Lima Carneiro - Rua Padre Joaquim Augusto da Fonseca Pedrosa, Fórum Trofa XXI, n.º 92
4785 – 419 Trofa
Tel. 96 586 29 71
e-mail: turismo@mun-trofa.pt
site: www.mun-trofa.pt

VALE DE CAMBRA

Loja Interativa de Turismo

Av. Camilo Tavares de Matos n.º 458
3730 – 901 Vale de Cambra
Tel.: 256 420 510
e-mail: geral@cm-valedecambra.pt
site: www.cm-valedecambra.pt

VALENÇA DO MINHO

Posto de Turismo

Paio do Campo de Marte, Coroadá – Praça Forte de Valença
4930 – 677 Valença do Minho
Tel.: 251 823 329 / 251 823 374
e-mail: pit.valenca@portoenor.te.pt
site: www.cm-valenca.pt

VALONGO

Loja Interativa de Turismo

Rua de S. Mamede s/n
4440 – 597 Valongo
Tel.: 222 426 490
e-mail: turismo@cm-valongo.pt
site: www.cm-valongo.pt

VALPAÇOS

Loja Interativa de Turismo

Av. Eng.º Luís de Castro Saraiva
5430 – 472 Valpaços
Tel. 278 710 130
e-mail: turismo@valpacos.pt
site: www.valpacos.pt

VIANA DO CASTELO

Posto de Turismo

Viana Welcome Center
Praça do Eixo Atlântico
4900 – 040 Viana do Castelo
Tel. 258 098 415
email: www@vivexperiencia.pt
site: https://www.facebook.com/vivexperiencia.pt

VEIRA DO MINHO

Loja Interativa de Turismo

Praça do Bombeiro Voluntário
4850 – 526 Vieira do Minho
Tel. 253 649 240
e-mail: postodeturismo@cm-vminho.pt
site: www.cm-vminho.pt

VILA DO CONDE

Loja Interativa de Turismo

Rua Cais das Lavadeiras
4480 – 789 Vila do Conde
Tel. 252 248 445
e-mail: turismo@cm-viladoconde.pt
site: www.cm-viladoconde.pt

VILA FLOR

Posto de Turismo

Largo Doutor Alexandre de Matos
5360 – 325 Vila Flor
Tel. 278 512 373
e-mail: geral@vilafior.pt
site: www.cm-vilafior.pt

VILA NOVA DE CERVEIRA

Loja Interativa de Turismo

P. do Município, Edif. Da Casa do Turismo
4920 – 284 Vila Nova de Cerveira
Tel. 251 708 023
e-mail: turismo@cm-vncerveira.pt
site: www.cm-vncerveira.pt

VILA NOVA DE FAMILIÇÃO

Loja Interativa de Turismo

Praça D. Maria II
4760 – 114 Vila Nova de Famalicão
Tel.: 252 320 900
e-mail: camaramunicipal@vilanovadefamalicao.org
site: www.vilanovadefamalicao.org

VILA NOVA DE FOZ COA

Centro de Informação Turística

Av. Gago Coutinho e Sacadura Cabral n.º 9/13
5150 – 610 Vila Nova de Foz Coa
Tel.: 279 760 329
e-mail: turismo@cm-fozcoa.pt
site: www.cm-fozcoa.pt

VILA NOVA DE GAIA

Loja Interativa de Turismo

Av. Diogo Leite nº 135
4400 – 111 Vila Nova de Gaia
Tel.: 223 758288
e-mail: turismo@cm-gaia.pt
site: www.cm-gaia.pt

VILA POUÇA DE AGUIAR

Loja Interativa de Turismo

Av. Lopes Oliveira
5450 – 140 Vila Pouça de Aguiar
Tel.: 259 439 000
email: turismo@cm-vpaguiar.pt
site: www.cm-vpaguiar.pt

VILA REAL

Loja Interativa de Turismo

Av. Carvalho Araujo nº 94
5000 – 657 Vila Real
Tel.: 259 308 170
e-mail: geral@cm-vilareal.pt
site: www.cm-vilareal.pt

VILA VERDE

Loja Interativa de Turismo

Praça da Republica
4730 – 733 Vila Verde
Tel.: 253 310 582
e-mail: posto.turismo@cm-
vilaverde.pt
site: www.cm-vilaverde.pt

VIMIOSO

Posto de Turismo

Largo Mendo Rufino
5230 – 314 Vimioso
Tel.: 273 518 120
e-mail: gi.cmv@cm-vimioso.pt
site: www.cm-vimioso.pt

VINHAIS

Posto de Turismo

Praça do Município
5320 – 326 Vinhais
Tel.: 273 770 309
e-mail: turismo@cm-vinhais.pt
site: www.cm-vinhais.pt

VIZELA

Loja Interativa de Turismo

Rua Dr. Alfredo Pinto nº 42 -
Caldas
4815 – 397 Vizela
Tel. 253 489 644
e-mail: turismo@cm-vizela.pt
site: www.cm-vizela.pt

LOJA INTERATIVA DE TURISMO DO AEROPORTO DE SÁ CARNEIRO

Aeroporto do Porto, Apartado nº 12
4470 – 995 Porto
Tel. 229 420 496
e-mail: loja.aeroporto@portoe-
norte.pt
site: www.portoenorte.pt

PORTO WELCOME CENTRE


Praça Almeida Garrett, 27
4000 – 069 Porto
Tel. 258 820 270
e-mail: loja.pwc@portoenorte.pt
site: www.portoenorte.pt

LOJA INTERATIVA DE TURISMO DE SANTIAGO DE COMPOSTELA

Rua do Vilar 30-32 - Baixo D
15705 Santiago de Compostela
Tel. 0034 981 565 590
e-mail: loja.santiago@portoenorte.
pt
site: www.portoenorte.pt







Turismo do Porto e Norte
de Portugal, E.R.
Castelo de Santiago da Barra
4900-360 Viana do Castelo
Portugal



www.portoenorte.pt
turismo@portoenorte.pt
tel.: +351 258 820 270
edicao@tpnp '17



Com o apoio:

GARNIER
Ultra
SUAVE