


PRAIAS NORTE DE PORTUGAL

www.portoenorte.pt



TURISMO DO PORTO E NORTE DE PORTUGAL

portoenorte

4 Apresentação**6 Mapa****8 Praias oceânicas de bandeira azul****10 Caminha**

- 12 Praia da Foz do Minho
- 13 Praia de Moledo
- 14 Praia Forte do Cão
- 15 Praia de Vila Praia de Âncora

16 Viana do Castelo

- 18 Praia de Afife
- 19 Praia da Arda
- 20 Praia de Paçõ
- 21 Praia de Carreço
- 22 Praia Norte
- 23 Praia do Cabedelo
- 24 Praia da Amorosa
- 25 Praia de Castelo do Neiva

26 Esposende

- 28 Praia de Marinhas-Cepães
- 29 Praia Suave Mar
- 30 Praia de Ofir
- 31 Praia da Apúlia

32 Póvoa de Varzim

- 34 Praia da Estela-Barranha
- 35 Praia de Paimó
- 36 Praia de Quião
- 37 Praia da Fragosa
- 38 Praia da Zona Urbana Norte
- 39 Praia da Zona Urbana Sul I
- 40 Praia da Zona Urbana Sul II

42 Vila do Conde

- 44 Praia Frente Urbana Norte
- 45 Praia Frente Urbana Sul
- 46 Praia de Mindelo
- 47 Praia de Vila Chã
- 48 Praia da Labruge

50 Matosinhos

- 52 Praia de Funtão
- 53 Praia de Pedras do Corgo
- 54 Praia da Agudela
- 55 Praia da Quebrada
- 56 Praia de Marreco
- 57 Praia da Memória
- 58 Praia do Cabo do Mundo
- 59 Praia do Aterro
- 60 Praia da Boa Nova
- 61 Praia de Fuzelhas
- 62 Praia de Leça da Palmeira

64 Porto

- 66 Praia do Homem do Leme
- 67 Praia de Gondarém
- 68 Praia da Foz

70 Vila Nova de Gaia

- 72 Praia de Lavadores
- 73 Praia de Salgueiros

74 Praia Canide-Norte

- 75 Praia Canide-Sul
- 76 Praia de Marbelo
- 77 Praia da Madalena-Norte
- 78 Praia de Madalena-Sul
- 79 Praia de Valadares-Norte
- 80 Praia de Valadares-Sul
- 81 Praia de Francelos
- 82 Praia da Sãozinha
- 83 Praia de Dunas Mar
- 84 Praia de Francemar
- 85 Praia do Senhor da Pedra
- 86 Praia de Miramar
- 87 Praia Mar e Sol
- 88 Praia da Aguda
- 89 Praia da Granja

90 Espinho

- 92 Praia Espinho - Baía
- 93 Praia de Silvalde
- 94 Praia de Paramos

96 Praias fluviais de bandeira azul

- 98 Macedo de Cavaleiros**
- 100 Praia da Fraga da Pegada
- 102 Praia da Ribeira

104 Informação turística

MELCHIOR MOREIRA

Presidente da Entidade Regional de Turismo do Porto e Norte de Portugal





Junto de pitorescas aldeias e vilas de pescadores, ou ainda, na proximidade de atrativas cidades, as praias do litoral norte são um autêntico convite para que, desde Caminha até Espinho, possa relaxar e energizar a mente e o corpo, rodeado de uma paisagem de inconfundível beleza. Umhas vezes ao longo de extensas superfícies de areia branca, outras vezes em praias rochosas constituindo exemplo de um rico e variado conjunto de ecossistemas que apetece preservar, aqui é sempre possível usufruir da frescura de águas fortemente iodadas, proporcionando um

interessante conjunto de atividades, tais como: o surfing, o mergulho, a pesca desportiva, ou os passeios náuticos, apoiados por infraestruturas e serviços de grande qualidade. Estendendo-se até à riqueza do interior e constituindo exemplo de uma invejável complementaridade, esta é uma oferta que inclui não só praias oceânicas, como praias fluviais que de igual modo proporcionam o prazer de querer regressar.

Assim, uma vez mais confirmando que este é um destino com uma oferta multifacetada, apelativa e absolutamente diferenciadora, dedicamos desta vez um olhar especial às praias do Porto e Norte de Portugal que, resultante de excelentes condições, nos permitem oferecer um conjunto de 65 praias galardoadas com a **"Bandeira Azul"** (63 oceânicas e 2 fluviais / ABAE – Associação Bandeira Azul da Europa). Símbolo de desenvolvimento sustentável e de educação ambiental, qualidade da água balnear, nível de serviços e qualidade das infraestruturas de apoio, destacamos aqui as praias "Bandeira Azul 2015" no Norte de Portugal, por nos parecer que estas constituem um forte

incentivo para o conhecimento da diversidade da oferta turística deste fantástico destino de férias, conciliando harmoniosamente cultura, património e paisagem. Aceite o convite e venha daí. Nós esperamos por si!...



- Legenda**
-  Praias Bandeira Azul
 -  Património da Humanidade
 -  Terminal de Cruzeiros
 -  Aeroporto



BANDERA AZUL PRAIAS OCEÂNICAS



CAMINHA



PRAIA DA FOZ DO MINHO

praia oceânica de bandeira azul
praia com qualidade de ouro

localização: Mata do Camarido
GPS: 41° 51' 51.55" N
8° 51' 52.52" W

caracterização

extensão: 0,24 Km
tipo de areia: branca
temperatura média anual: 15°C
temperatura média anual da água (verão/inverno): 18°C/14°C
praia acessível para todos

equipamentos de apoio

barraca
toldo
wc
posto de primeiros socorros
chuveiros
restaurante
parque de estacionamento

desportos de praia

volei de praia
futebol de praia

desportos aquáticos

windsurf
kitesurf
bodyboard
vela

canoagem
pesca desportiva
escolas
canoagem

outros

observação fauna e flora
percursos pedestres
passeios de bicicleta

outros dados de interesse

A praia encontra-se delimitada a norte pela ponta do Cabedelo, apresentando a sul uma extensa área arenosa/cordão dunar até Moledo, encontrando-se a nascente a Mata Nacional do Camarido.



PRAIA DE MOLEDO

praia oceânica de bandeira azul
praia com qualidade de ouro

localização: Av. 25 de Abril
GPS: 41° 50' 58.01" N 8° 51' 59.98" W

caracterização

extensão: 0,35 Km
tipo de areia: branca
temperatura média anual: 15°C
temperatura média anual da água (verão/inverno): 18°C/14°C

equipamentos de apoio

barraca
toldo
wc

posto de primeiros socorros
chuveiros
restaurante
parque de estacionamento

desportos

volei de praia
futebol de praia

desportos aquáticos

surf
windsurf
kitesurf
bodyboard
pesca desportiva

escolas

surf
stand up paddle surf



outros

observação fauna e flora
percursos pedestres
passeios de bicicleta

outros dados de interesse

Praia limitada a nascente pela Mata Nacional do Camarido. Qualidades terapêuticas são reconhecidas, pela quantidade de iodo. Elementos naturais como o Forte da Ínsua, classificado como Monumento Nacional desde 1910 e os moinhos de vento. O Monte de Santa Tecla marca a paisagem com a sua presença na margem direita do Rio Minho.



PRAIA FORTE DO CÃO

praia oceânica de bandeira azul
praia com qualidade de ouro

localização: Av. Forte do Cão

GPS: 41° 47' 59.25" N
8° 52' 16.79" W

caracterização

extensão: 0,2km
tipo de areia: branca
temperatura média anual:
15°C
temperatura média anual
da água (verão/inverno):
18° C/14° C

equipamentos de apoio

barraca
toldo
wc
posto de primeiros socorros
chuveiros
barraca (apoio de praia mínimo)
restaurante
parque de estacionamento

desportos de praia

volei de praia

desportos aquáticos

surf
windsurf
kitesurf

bodyboard
pesca desportiva

outros

observação fauna e flora
percursos pedestres
passeios de bicicleta

outros dados de interesse

Na área envolvente à praia dominam elementos naturais destacando-se a Mata da Gelfa.



PRAIA DE VILA PRAIA DE ÂNCORA

praia oceânica de bandeira azul

localização: Av. Dr. Ramos

Pereira
GPS: 41° 48' 46.71" N
8° 51' 52.77" W

caraterização

extensão: 400m
tipo de areia: branca e fina
temperatura média anual: 15°C
temperatura média anual (verão/
inverno): 17°C/ 10°C

equipamentos de apoio

posto de primeiros socorros
wc
cadeira anfíbia
painéis informativos
rampas
parque de estacionamento
bares
restaurantes
parque infantil
campo de jogos
posto de turismo

desportos de praia

surf
bodyboard
windsurf
futebol de praia

voleibol de praia
andebol de praia
paddle

outros dados de interesse

A praia de Vila Praia de Âncora oferece todas as condições para gozar a época banhar em pleno. O extenso areal, o mar, o rio e a paisagem, proporcionam a todos os veraneantes uma temporada memorável. Uma praia de excelência para toda a família.



VIANA DO CASTELO



PRAIA DE AFIFE

praia oceânica de bandeira azul
praia com qualidade de ouro

localização: Afife
GPS: 41° 46' 44,70" N
8° 52' 9,79" W

caracterização

extensão: 500 m
velocidade média do vento: 7-8 Km/h
tipo de ondulação: variável
temperatura média anual: variável
temperatura média anual da água (verão/inverno): 18°C/12°C

equipamentos de apoio

wc
posto de primeiros socorros
chuveiros

restaurante
parque de estacionamento

desportos aquáticos

surf
bodyboard
mergulho
pesca desportiva

escolas

surf

outros dados de interesse

Rede Natura PTCON0017-
Litoral Biótopo C11100132
3 Parques de Campismo: um a 5 Km e dois a 10 Km
Marina a 10 Km



PRAIA DA ARDA

praia oceânica de bandeira azul
praia com qualidade de ouro

localização: Afife
GPS: 41° 46' 5,50" N
8° 52' 17,30" W

caracterização

extensão: 500 m
velocidade média do vento: 7-8 Km/h
tipo de ondulação: variável
temperatura média anual: variável
temperatura média anual da água (verão/inverno): 18°C/12°C

equipamentos de apoio

wc
posto de primeiros socorros
chuveiros



restaurante
parque de estacionamento

desportos aquáticos

surf
bodyboard
mergulho
pesca desportiva

escolas

surf

outros dados de interesse

Rede Natura PTCON0017-
Litoral Biótopo C11100132
3 Parques de Campismo: um a 5 Km e dois a 10 Km
Marina a 10 Km



PRAIA DE PAÇÔ

praia oceânica de bandeira azul
praia com qualidade de ouro

localização: Carreço

GPS: 41° 46' 32,90" N
8° 52' 30,10" W

caraterização

extensão: 500 m
velocidade média do vento: 7-8 Km/h
tipo de ondulação: variável
temperatura média anual: variável
temperatura média anual da água (verão/inverno): 18°C/12°C

equipamentos de apoio

wc
posto de primeiros socorros
chuveiros

restaurante
parque de estacionamento

desportos aquáticos

mergulho
pesca desportiva

outros dados de interesse

Rede Natura PTCON0017-
Litoral Biótopo C11100132.
3 Parques de Campismo: um a 5 Km e dois a 10 Km
Marina a 10 Km



PRAIA DE CARREÇO

praia oceânica de bandeira azul
praia com qualidade de ouro

localização: Carreço

GPS: 41° 46' 23,37" N
8° 52' 28,01" W

caracterização

extensão: 500 m
velocidade média do vento: 7-8 Km/h
tipo de ondulação: variável
temperatura média anual: variável
temperatura média anual da água (verão/inverno): 18°C/12°C

equipamentos de apoio

wc
posto de primeiros socorros
chuveiros



restaurante
parque de estacionamento

desportos aquáticos

mergulho
pesca desportiva

outros dados de interesse

Rede Natura PTCON0017-
Litoral Biótopo C11100132.
3 Parques de Campismo: um a 5 Km e dois a 10 Km
Marina a 10 Km



PRAIA NORTE

praia oceânica de bandeira azul
praia com qualidade de ouro

localização: Areosa
GPS: 41° 41' 31,91" N
8° 50' 56,08" W

caraterização

extensão: 500 m
velocidade média do vento: 7-8 Km/h
tipo de ondulação: variável
temperatura média anual: variável
temperatura média anual da água (verão/inverno): 18°C/12°C

equipamentos de apoio

wc
posto de primeiros socorros
chuveiros

restaurante
parque de estacionamento

desportos aquáticos

mergulho
pesca desportiva

outros

percursos pedestres
Circuito de Manutenção

outros dados de interesse

Rede Natura PTCON0017-
Litoral Biótopo C111100132
3 Parques de Campismo: um a 5 Km e dois a 10 Km
Marina a 10 Km



PRAIA DO CABEDELLO

praia oceânica de bandeira azul
praia com qualidade de ouro

localização: Darque
GPS: 41°41'31,91" N
8° 50'56,08 " W

caracterização

extensão: 500 m
velocidade média do vento: 7-8 Km/h
tipo de ondulação: variável
temperatura média anual: variável
temperatura média anual da água (verão/inverno): 18° C/12° C

equipamentos de apoio

wc
posto de primeiros socorros
chuveiros
restaurante
parque de estacionamento

desportos aquáticos

mergulho
pesca desportiva

escolas

surf
windsurf
kitesurf
bodyboard
pesca desportiva

outros dados de interesse

Rede Natura PTCON
0017- Litoral Note Biotopo
C111100132
3 Parques de Campismo: um a 5 Km e dois a 10 Km
Marina a 10 Km



PRAIA DA AMOROSA

praia oceânica de bandeira azul
praia com qualidade de ouro

localização: Chafé
GPS: 41° 38' 40,76" N
8° 49' 31,09" W

caracterização

extensão: 500 m
velocidade média do vento: 7-8 Km/h
tipo de ondulação: variável
temperatura média anual: variável
temperatura média anual da água (verão/inverno): 18° C/12° C

equipamentos de apoio

barraca
wc
posto de primeiros socorros

chuveiros
restaurante
parque de estacionamento

desportos aquáticos

pesca desportiva

outros dados de interesse

Rede Natura PTCON0017-
Litoral Biótopo C11100132
3 Parques de Campismo: um a 5 Km e dois a 10 Km
Marina a 10 Km



PRAIA DE CASTELO DO NEIVA

praia oceânica de bandeira azul
praia com qualidade de ouro

localização: Castelo Neiva
GPS: 41° 44' 23,37" N
8° 52' 28,01" W

caracterização

extensão: 500 m
velocidade média do vento: 7-8 Km/h
tipo de ondulação: variável
temperatura média anual: variável
temperatura média anual da água (verão/inverno): 18° C/12° C

equipamentos de apoio

wc
posto de primeiros socorros
chuveiros
restaurante
parque de estacionamento

escolas

mergulho
pesca desportiva

outros dados de interesse

Rede Natura PTCON
0017- Litoral Note Biótopo
C111100132
3 Parques de Campismo: um a 5 Km e dois a 10 Km
Marina a 10 Km



ESPOSENDE



PRAIA DE MARINHAS-CEPÃES
praia oceânica de bandeira azul
praia com qualidade de ouro

localização: Av. da Praia -
Marinhas
GPS: 41° 33'15" N 8° 47' 34" W

caracterização

extensão: 150 metros
tipo de areia: fina com presença
de seixos
velocidade média do vento: 15 a
20 km/h
tipo de ondulação: 0,5 a 2m/NO
temperatura média anual: 14°C
temperatura média anual da
água (verão/inverno): 18°C/13°C

equipamentos de apoio

wc
posto de primeiros socorros

chuveiros
barraca
restaurante
parque de estacionamento

desportos de praia

volei de praia

outros

observação fauna e flora
percursos pedestres
passeios de bicicleta

outros dados de interesse

Parque Natural do Litoral Norte



PRAIA SUAVE MAR
praia oceânica de bandeira azul

localização: Rua da Praia de
Suave Mar/Av. de Banhos -
Marinhas
GPS: 41° 32' 44" N 8° 47' 33" W

caracterização

extensão: 400 metros
tipo de areia: fina com alguns seixos
velocidade média do vento: 15 a
20 km/h
tipo de ondulação: 0,5 a 2 m/NO
temperatura média anual: 14°C
temperatura média anual da água
(verão/inverno): 18°C/13°C

equipamentos de apoio

barraca
wc
posto de primeiros socorros
chuveiros
barraca
restaurante
parque de estacionamento

desportos
volei de praia

desportos aquáticos

surf
bodyboard

escolas

surf

outros

observação fauna e flora
percursos pedestres
passeios de bicicleta

outros dados de interesse

Parque Natural do Litoral Norte



PRAIA DE OFIR

praia oceânica de bandeira azul
praia com qualidade de ouro

localização: Av. António Veiga/
Rua dos Barcos

GPS: 41° 31'02" N 8° 47' 14" W

caracterização

extensão: 300 metros
tipo de areia: fina
velocidade média do vento: 15 a 20 km/h
tipo de ondulação: 0,5 a 2 m/ NO
temperatura média anual: 14°C
temperatura média anual da água (verão/inverno): 18°C /13°C

equipamentos de apoio

barraca
wc
posto de primeiros socorros
chuveiros
barraca
restaurante
parque de estacionamento

desportos aquáticos

surf
kitesurf
bodyboard
mergulho
pesca desportiva

escolas

surf

kitesurf
bodyboard

outros

observação fauna e flora
percursos pedestres
passeios de bicicleta

outros dados de interesse

Parque Natural do Litoral Norte



PRAIA DA APÚLIA

praia oceânica de bandeira azul
praia com qualidade de ouro

localização: Rua da Colónia -
Apúlia

GPS: 41° 28'58" N 8° 46' 38" W

caracterização

extensão: 300 metros
tipo de areia: fina
velocidade média do vento: 15 a 20 km/h
tipo de ondulação: 0,5 a 2 m/NO
temperatura média anual: 14°C
temperatura média anual da água (verão/inverno): 18°C /13°C



equipamentos de apoio

barraca
wc
posto de primeiros socorros
chuveiros
barraca
restaurante
parque de estacionamento

desportos de praia

futebol de praia

desportos aquáticos

surf
bodyboard

escolas

surf

outros

observação fauna e flora
percursos pedestres
passeios de bicicleta

outros dados de interesse

Parque Natural do Litoral Norte



PÓVOA DE VARZIM



PRAIA DA ESTELA-BARRANHA

praia oceânica de bandeira azul
praia com qualidade de ouro

localização: Estela
GPS: 41° 22'57.51" N
8° 45' 46.03" W

caracterização
extensão: 30 metros
tipo de areia: branca
velocidade média do vento:
ventos de norte (nortadas)
temperatura média anual: 18°C
temperatura média anual da
água (verão/inverno): 18°C

equipamentos de apoio
barraca
toldo
para-vento
wc

posto de primeiros socorros
chuveiros
barraca
restaurante
parque de estacionamento

desportos aquáticos
surf
bodyboard

outros
observação fauna e flora



PRAIA DE PAIMÓ

praia oceânica de bandeira azul
praia com qualidade de ouro

localização: Aguçadoura
GPS: 41° 22'57.51" N
8° 45' 46.03" W

caracterização
extensão: 80 metros
tipo de areia: branca
velocidade média do vento:
ventos de norte (nortadas)
temperatura média anual: 18°C
temperatura média anual da
água (verão/inverno): 18°C

equipamentos de apoio
barraca
toldo
para-vento
wc

posto de primeiros socorros
restaurante
parque de estacionamento

desportos aquáticos
surf

outros
observação fauna e flora



PRAIA DE QUIÃO

praia oceânica de bandeira azul



localização: Aver-o-Mar

GPS: 41° 24'5.53" N
8° 46' 45.40" W

caracterização

extensão: 89 metros

tipo de areia: branca de dimensão
fina e média

velocidade média do vento:

ventos de norte (nortadas)

temperatura média anual: 18°C

temperatura média anual da

água (verão/inverno): 18°C

equipamentos de apoio

barraca

toldo

para-vento

wc

posto de primeiros socorros

chuveiros

restaurante

parque de estacionamento

desportos de praia

volei de praia

outros

observação fauna e flora

percursos pedestres

passeios de bicicleta



PRAIA DA FRAGOSA

praia oceânica de bandeira azul
praia com qualidade de ouro

localização: Aver-o-Mar

GPS: 41° 22'57.51" N
8° 45' 46.03" W

caracterização

extensão: 90 metros

tipo de areia: branca

velocidade média do vento:

ventos de norte (nortadas)

temperatura média anual: 18°C

temperatura média anual da

água (verão/inverno): 18°C

equipamentos de apoio

barraca

toldo

para-vento

wc

posto de primeiros socorros

chuveiros

barraca

restaurante

parque de estacionamento

desportos de praia

volei de praia

outros

observação fauna e flora

percursos pedestres

passeios de bicicleta



PRAIA DA ZONA URBANA NORTE

praia oceânica de bandeira azul
praia com qualidade de ouro

localização: Póvoa de Varzim
GPS: 41° 22'57.51" N
8° 45' 46.03" W

caracterização
extensão: 86 metros
tipo de areia: dourada
velocidade média do vento:
ventos de norte (nortadas)
temperatura média anual: 18°C
temperatura média anual da
água (verão/inverno): 18°C

equipamentos de apoio
barraca
toldo
para-vento
espreguiçadeira

wc
posto de primeiros socorros
chuveiros
restaurante
parque de estacionamento

desportos de praia
volei de praia



PRAIA DA ZONA URBANA SUL I

praia oceânica de bandeira azul

localização: Póvoa de Varzim
GPS: 41° 23'4.33" N
8° 46' 19.75" W

caracterização
extensão: 65 metros
tipo de areia: dourada
velocidade média do vento:
ventos de norte (nortadas)
temperatura média anual: 18°C
temperatura média anual da
água (verão/inverno): 18°C

equipamentos de apoio
barraca
toldo
para-vento
wc



posto de primeiros socorros
chuveiros
restaurante
parque de estacionamento

desportos de praia
volei de praia
futebol de praia

desportos aquáticos
surf

localização: Póvoa de Varzim

GPS: 41° 22'39.34" N

8° 46' 6.78" W

caracterização

extensão: 51 metros

tipo de areia: dourada

velocidade média do vento:

ventos de norte (nortadas)

temperatura média anual:18°C

temperatura média anual da

água (verão/inverno): 18°C

equipamentos de apoio

barraca

toldo

para-vento

wc

posto de primeiros socorros

chuveiros

restaurante

parque de estacionamento

desportos de praia

volei de praia

desportos aquáticos

surf



**PRAIA DA ZONA URBANA
SUL II**

praia oceânica de bandeira azul





VILA DO CONDE



PRAIA FRENTE URBANA NORTE

praia oceânica de bandeira azul

localização: Avenida Infante D. Henrique
GPS: 41° 21'32" N 08° 45' 30" W

caracterização

extensão: 710 m
 tipo de areia: fina e média
 velocidade média do vento: 11 Km/h época balnear - N/NW e W/SW
 tipo de ondulação: < 1 metro- N/ NW
 temperatura média anual: 15°C
 temperatura média anual da água (verão/inverno): 17°C /12°C

equipamentos de apoio
 barraca
 wc
 posto de primeiros socorros
 chuveiros
 restaurante
 parque de estacionamento

desportos de praia
 volei de praia
 futebol de praia

desportos aquáticos
 pesca desportiva

outros
 percursos pedestres
 passeios de bicicleta



PRAIA FRENTE URBANA SUL

praia oceânica de bandeira azul

localização: Avenida do Brasil
GPS: 41° 20'44" N 08° 45' 17" W

caracterização

extensão: 1400m
 tipo de areia: fina e média
 velocidade média do vento: 11 Km/h época balnear - N/NW e W/SW
 tipo de ondulação: < 1 metro- N/ NW
 temperatura média anual: 15°C
 temperatura média anual da água (verão/inverno): 17°C /12°C

equipamentos de apoio
 barraca
 wc
 posto de primeiros socorros
 chuveiros
 restaurante
 parque de estacionamento

desportos de praia
 volei de praia
 futebol de praia

desportos aquáticos
 surf
 bodyboard
 pesca desportiva

escolas
 surf

outros
 observação fauna e flora
 percursos pedestres
 passeios de bicicleta



PRAIA DE MINDELO

praia oceânica de bandeira azul

Localização: Rua da Praia / Rua da Gafa
GPS: 41° 18'31" N 08° 44' 27" W

caracterização

extensão: 150m
tipo de areia: fina e média
velocidade média do vento:
11 Km/h época balnear - N/NW
e W/SW
tipo de ondulação: < 1 metro- N/NW
temperatura média anual:15°C
temperatura média anual da
água (verão/inverno): 17°C/12°C

equipamentos de apoio

barraca
wc

posto de primeiros socorros
chuveiros
restaurante
parque de estacionamento

desportos de praia

volei de praia
futebol de praia

desportos aquáticos

surf
bodyboard
pesca desportiva

outros

observação fauna e flora
percursos pedestres
passeios de bicicleta



PRAIA DE VILA CHÃ

praia oceânica de bandeira azul



Localização: Avenida dos Banhos
GPS: 41° 17'22" N; 08° 44' 03" W

caracterização

extensão: 300 m
tipo de areia: fina e média
velocidade média do vento:
11 Km/h época balnear - N/NW
e W/SW
tipo de ondulação: < 1 metro- N/
NW
temperatura média anual:15°C
temperatura média anual da
água (verão/inverno): 17°C/12°C

equipamentos de apoio

barraca
wc

posto de primeiros socorros
chuveiros
restaurante
parque de estacionamento

desportos de praia

volei de praia
futebol de praia

desportos aquáticos

pesca desportiva

outros

observação fauna e flora
percursos pedestres
passeios de bicicleta

PRAIA DA LABRUGE

praia oceânica de bandeira azul
praia com qualidade de ouro

localização: Avenida da
Liberdade/Rua da Marginal
GPS: 41° 16'24" N 08° 43' 55" W

caracterização

extensão: 200 m
tipo de areia: fina e média
velocidade média do vento:
11 Km/h época balnear - N/NW
e W/SW
tipo de ondulação: < 1 metro- N/
NW
temperatura média anual:15°C
temperatura média anual da
água (verão/inverno): 17°C /12°C

equipamentos de apoio

barraca



wc
posto de primeiros socorros
chuveiros
restaurante
parque de estacionamento

desportos de praia

volei de praia
futebol de praia

desportos aquáticos

pesca desportiva

outros

observação fauna e flora
percursos pedestres
passeios de bicicleta





PRAIA DE FUNTÃO

praia oceânica de bandeira azul

localização: Rua Prof.ª Ofélia da Cruz Costa, Lavra

GPS: 41° 15' 24.49" N
8° 43' 25.15" W

caracterização

extensão: 320m
tipo de areia: branca com afloramentos rochosos
temperatura média anual: 16°C
temperatura média anual da água (verão/inverno): 19°C/9°C

equipamentos de apoio

barraca
wc
posto de primeiros socorros
restaurante

parque de estacionamento

desportos de praia

volei de praia

outros

percursos pedestres
passeios de bicicleta



PRAIA DE PEDRAS DO CORGO

praia oceânica de bandeira azul

localização: Rua do Padre Amaro, Lavra

GPS: 41° 14' 55.52" N
8° 43' 29.89" W

caracterização

extensão: 400m
tipo de areia: branca com afloramentos rochosos
temperatura média anual: 16°C
temperatura média anual da água (verão/inverno): 19°C /9°C

equipamentos de apoio

barraca
wc
posto de primeiros socorros
chuveiros

restaurante
parque de estacionamento

desportos de praia

volei de praia

outros

percursos pedestres
passeios de bicicleta



PRAIA DA AGUDELA

praia oceânica de bandeira azul
praia com qualidade de ouro

localização: Rua das Dunas,
Lavra

GPS: 41° 14'29.85" N
8° 43' 36.38"W

caracterização

extensão: 800m
tipo de areia: branca com
afloramentos rochosos
temperatura média anual: 16°C
temperatura média anual da
água (verão/inverno): 19°C / 9°C

equipamentos de apoio

barraca
wc
posto de primeiros socorros
chuveiros

barraca
restaurante
parque de estacionamento

desportos de praia

volei de praia

outros

percursos pedestres
passeios de bicicleta



PRAIA DA QUEBRADA

praia oceânica de bandeira azul
praia com qualidade de ouro



localização: Rua da Agudela,
Lavra

GPS: 41° 14'15.93" N
8° 43' 25.16"W

caracterização

extensão: 300m
tipo de areia: branca grossa
com afloramentos rochosos
temperatura média anual: 16°C
temperatura média anual da
água (verão/inverno): 19°C / 9°C

equipamentos de apoio

barraca
wc
posto de primeiros socorros
chuveiros

restaurante
parque de estacionamento

desportos de praia

volei de praia
futebol de praia

outros

percursos pedestres
passeios de bicicleta



PRAIA DE MARRECO

praia oceânica de bandeira azul
praia com qualidade de ouro

localização: Rua do Marreco,
Lavra
GPS: 41° 14'7.92" N
8° 43' 24.55"W

caracterização

extensão: 210m
tipo de areia: branca
temperatura média anual: 16°C
temperatura média anual da
água (verão/inverno): 19°C /9°C

equipamentos de apoio

barraca
toldo
para-vento
wc
chuveiros

parque de estacionamento

outros

percursos pedestres
passeios de bicicleta



PRAIA DA MEMÓRIA

praia oceânica de bandeira azul
praia com qualidade de ouro

localização: Av. D. Pedro IV,
Perafita
GPS: 41° 13'50.35" N
8° 43' 16.61"W

caracterização

extensão: 510m
tipo de areia: branca
temperatura média anual: 16°C
temperatura média anual da
água (verão/inverno): 19°C /9°C

equipamentos de apoio

barraca
wc
chuveiros
barraca
restaurante

parque de estacionamento

desportos de praia

volei de praia

outros

observação fauna e flora
percursos pedestres
Parque de Dunas da Praia da
Memória



PRAIA DO CABO DO MUNDO
praia oceânica de bandeira azul

localização: Rua de Almeiriga Norte, Perafita
GPS: 41° 13'11.91" N
8° 42' 53.05" W

caracterização

extensão: 560m
tipo de areia: branca com afloramentos rochosos
temperatura média anual: 16°C
temperatura média anual da água (verão/inverno): 19°C /9°C

equipamentos de apoio

barraca
wc
restaurante
parque de estacionamento
parque infantil

desportos aquáticos

surf
windsurf
kitesurf
bodyboard
mergulho
pesca desportiva



PRAIA DO ATERRO
praia oceânica de bandeira azul
praia com qualidade de ouro

localização: Rua Coronel Hélder Ribeiro, Perafita
GPS: 41° 12'30.61" N
8° 42' 55.75" W

caracterização

extensão: 550m
tipo de areia: branca
temperatura média anual: 16°C
temperatura média anual da água (verão/inverno): 19°C /9°C

equipamentos de apoio

barraca
toldo
para-vento
espreguiçadeira
wc

posto de primeiros socorros
chuveiros
barraca
restaurante
parque de estacionamento

desportos de praia

volei de praia
futebol de praia

desportos aquáticos

surf
windsurf
kitesurf
bodyboard
mergulho
pesca desportiva



PRAIA DA BOA NOVA

praia oceânica de bandeira azul
praia com qualidade de ouro

localização: Av. Da Liberdade,
Leça da Palmeira
GPS: 41° 12' 8.91" N
8° 42' 50.11" W

caracterização

extensão: 120m
tipo de areia: branca e zonas com
afloramentos rochosos
temperatura média anual: 16°C
temperatura média anual da
água (verão/inverno): 19°C / 9°C

equipamentos de apoio

barraca
wc
parque de estacionamento



PRAIA DE FUZELHAS

praia oceânica de bandeira azul

localização: Av. da Liberdade
GPS: 41° 11' 50.53" N
8° 42' 38.30" W

caracterização

extensão: 100m
tipo de areia: branca e zonas com
afloramentos rochosos
temperatura média anual: 16°C
temperatura média anual da
água (verão/inverno): 19°C / 9°C

equipamentos de apoio

barraca
para-vento
espreguiçadeira
wc
restaurante
parque de estacionamento

desportos aquáticos

mergulho
pesca desportiva



PRAIA DE LEÇA DA PALMEIRA

praia oceânica de bandeira azul

localização: Av. da Liberdade

GPS: 41° 11' 22.86" N

8° 42' 19.94" W

caracterização

extensão: 1,1 km

tipo de areia: branca e fina

temperatura média anual: 15°C

temperatura média anual da

água (verão/inverno): 14°C /

14°C

equipamentos de apoio

serviços de bar

duches

wc

espreguiçadeiras

primeiro socorros

aluguer de barracas

e tapa-ventos

desportos de praia

surf

windsurf

kit-Surf

bodyboard

outros

Farol de Leça

Capela da Boa-Nova

outros dados de interesse

Marginal de Leça da Palmeira, Piscina das Marés e Salão de Chá (ícones da arquitetura mundial), sendo as duas últimas obras classificadas como monumentos de interesse nacional da autoria de Álvaro Siza Vieira.







PRAIA DO HOMEM DO LEME
praia oceânica de bandeira azul

Localização: Avenida Montevideu
GPS: 41° 9'37.07" N 8° 41' 7.48" W

caracterização

extensão: 374m
tipo de areia: grão médio
velocidade média do vento: 9,6km
tipo de ondulação: 2,5m
temperatura média anual: 15°C
temperatura média anual da
água (verão/inverno): 20°C /14°C

equipamentos de apoio

barraca
wc
posto de primeiros socorros
chuveiros
restaurante

parque de estacionamento
parque infantil
bebedouro
parque de bicicletas

outros

observação fauna e flora
percursos pedestres
passeios de bicicleta

outros dados de interesse

Passeio Geológico da Foz do
Douro



PRAIA DE GONDARÉM

praia oceânica de bandeira azul
praia com qualidade de ouro



Localização: Avenida Brasil
GPS: 41° 9'27.51" N
8° 40' 58.97" W

caracterização

extensão: 283m
tipo de areia: grão médio
velocidade média do vento: 9,6 km
tipo de ondulação: 2,5m
temperatura média anual: 15°C
temperatura média anual da
água (verão/inverno): 20°C /14°C

equipamentos de apoio

barraca
wc
posto de primeiros socorros
chuveiros

restaurante
parque de estacionamento
bebedouro
parque de bicicletas

outros

observação fauna e flora
percursos pedestres
passeios de bicicleta

outros dados de interesse

Passeio Geológico da Foz do
Douro

PRAIA DA FOZ

praia oceânica de bandeira azul
praia com qualidade de ouro

localização: Avenida Brasil
GPS: 41°9'9.22" N 8° 40'43.07" W

caracterização

extensão: 425 m
tipo de areia: grão médio
velocidade média do vento: 9,6 km
tipo de ondulação: 2,5m
temperatura média anual: 15°C
temperatura média anual da
água (verão/inverno): 20°C /14°C

equipamentos de apoio

barraca
wc
posto de primeiros socorros
chuveiros
restaurante
parque de estacionamento
bebedouro
parque de bicicletas

outros

observação fauna e flora
percursos pedestres
passeios de bicicleta

outros dados de interesse

Passeio Geológico da Foz do
Douro



VILA NOVA DE GAIA





PRAIA DE LAVADORES

praia oceânica de bandeira azul
praia com qualidade de ouro

localização: Av. Beira Mar,
Canidelo
GPS: 41°7'46.06" N 8°40'6.20" W

caracterização

extensão: 500m
tipo de areia: fina e branca
temperatura média anual: 14,6°C
temperatura média anual da
água (verão/inverno): 20°C /15°C

equipamentos de apoio

barraca
toldo
para-vento
wc
posto de primeiros socorros
chuveiros

restaurante
parque de estacionamento

outros

percursos pedestres
passeios de bicicleta

outros dados de interesse

atividades de educação
ambiental



PRAIA DE SALGUEIROS

praia oceânica de bandeira azul
praia com qualidade de ouro

localização: Av. Beira Mar,
Canidelo
GPS: 41° 7'14.38" N
8° 39' 54.90" W

caracterização

extensão: 500m
tipo de areia: fina e branca
temperatura média anual:14,6°C
temperatura média anual da
água (verão/inverno): 20°C /15°C

equipamentos de apoio

barraca
toldo
para-vento
wc
posto de primeiros socorros

chuveiros
restaurante
parque de estacionamento

outros

percursos pedestres
passeios de bicicleta

outros dados de interesse

atividades de educação
ambiental



PRAIA CANIDE-NORTE

praia oceânica de bandeira azul
praia com qualidade de ouro



localização: Av. Beira Mar,
Canidelo

GPS: 41° 6'54.58" N
8° 39' 49.03" W

caracterização

extensão: 450m
tipo de areia: fina e branca
temperatura média anual: 14,6°C
temperatura média anual da
água (verão/inverno): 20°C /15°C

equipamentos de apoio

barraca
toldo
para-vento
wc
posto de primeiros socorros

chuveiros
restaurante
parque de estacionamento

desportos de praia

volei de praia

outros

percursos pedestres
passeios de bicicleta

outros dados de interesse

atividades de educação
ambiental



PRAIA CANIDE-SUL

praia oceânica de bandeira azul
praia com qualidade de ouro

localização: Av. Beira Mar,
Canidelo

GPS: 41° 6'54.58" N
8° 39' 49.03" W

caracterização

extensão: 450m
tipo de areia: fina e branca
temperatura média anual: 14,6°C
temperatura média anual da
água (verão/inverno): 20°C /15°C

equipamentos de apoio

barraca
toldo
para-vento
wc
posto de primeiros socorros

chuveiros
restaurante
parque de estacionamento

desportos de praia

volei de praia

outros

percursos pedestres
passeios de bicicleta

outros dados de interesse

atividades de educação
ambiental



PRAIA DE MARBELO

praia oceânica de bandeira azul
praia com qualidade de ouro

localização: Rua 25 de Abril,
Madalena

GPS: 41° 6'30,34" N
8° 39' 42,05" W

caracterização

extensão: 700m
tipo de areia: fina e branca
temperatura média anual: 14,6°C
temperatura média anual da
água (verão/inverno): 20°C /15°C

equipamentos de apoio

barraca
toldo
para-vento
wc
posto de primeiros socorros

chuveiros
restaurante
parque de estacionamento

outros

percursos pedestres
passeios de bicicleta

outros dados de interesse

atividades de educação
ambiental



PRAIA DA MADALENA-NORTE

praia oceânica de bandeira azul
praia com qualidade de ouro

localização: Rua da Praia da
Madalena

GPS: 41°6' 1.37"N 8°39' 37.05"W

caracterização

extensão: 350m
tipo de areia: fina e branca
temperatura média anual: 14,6°C
temperatura média anual da
água (verão/inverno): 20°C /15°C

equipamentos de apoio

barraca
toldo
para-vento
wc
posto de primeiros socorros
chuveiros

restaurante
parque de estacionamento

outros

percursos pedestres
passeios de bicicleta

outros dados de interesse

atividades de educação
ambiental



PRAIA DE MADALENA-SUL
praia oceânica de bandeira azul
praia com qualidade de ouro

localização: Rua dos
Combatentes, Madalena
GPS: 41°6'1.37" N 8°39' 37.05" W

caracterização

extensão: 800m
tipo de areia: fina e branco
substrato rochoso
temperatura média anual: 14,6°C
temperatura média anual da
água (verão/inverno): 20°C /15°C

equipamentos de apoio

barraca
toldo
para-vento
wc
posto de primeiros socorros

chuveiros
restaurante
parque de estacionamento

outros

percursos pedestres
passeios de bicicleta

outros dados de interesse

atividades de educação
ambiental



**PRAIA DE VALADARES-
NORTE**

praia oceânica de bandeira azul
praia com qualidade de ouro



localização: Rua Caetano
Remeão, Valadares
GPS: 41° 5'39.89" N
8° 39' 26.13" W

caracterização

extensão: 600m
tipo de areia: fina e branca
substrato rochoso
temperatura média anual: 14,6°C
temperatura média anual da
água (verão/inverno): 20°C /15°C

equipamentos de apoio

barraca
toldo
para-vento
wc

posto de primeiros socorros
chuveiros
restaurante
parque de estacionamento

outros

percursos pedestres
passeios de bicicleta

outros dados de interesse

atividades de educação
ambiental



PRAIA DE VALADARES-SUL
praia oceânica de bandeira azul
praia com qualidade de ouro



localização: Av. Infante de Sagres, Valadares
GPS: 41° 5'13.37" N
8° 39' 21.97" W

caracterização

extensão: 600m
tipo de areia: fina e branca
substrato rochoso
temperatura média anual: 14,6°C
temperatura média anual da água (verão/inverno): 20°C /15°C

equipamentos de apoio

barraca
toldo
para-vento
wc

posto de primeiros socorros
chuveiros
restaurante
parque de estacionamento

outros

percursos pedestres
passeios de bicicleta

outros dados de interesse

atividades de educação ambiental



PRAIA DE FRANCELOS
praia oceânica de bandeira azul
praia com qualidade de ouro

localização: Av. Gago Coutinho, Gulpilhares
GPS: 41° 4'47.29" N
8° 39' 24.43" W

caracterização

extensão: 350m
tipo de areia: fina e branca
substrato rochoso
temperatura média anual: 14,6°C
temperatura média anual da água (verão/inverno): 20°C /15°C

equipamentos de apoio

barraca
toldo
para-vento
wc

posto de primeiros socorros
chuveiros
restaurante
parque de estacionamento

outros

percursos pedestres
passeios de bicicleta

outros dados de interesse

atividades de educação ambiental



PRAIA DA SÃOZINHA

praia oceânica de bandeira azul
praia com qualidade de ouro

localização: Trav. Capitão Carrilho, Guilpilhares
GPS: 41° 4'43.77" N
8° 39' 24.73" W

caracterização

extensão: 400m
tipo de areia: fina e branca
temperatura média anual:14,6°C
temperatura média anual da água (verão/inverno): 20°C /15°C

equipamentos de apoio

barraca
toldo
para-vento
wc
posto de primeiros socorros

chuveiros
restaurante
parque de estacionamento

outros

percursos pedestres
passeios de bicicleta

outros dados de interesse

atividades de educação ambiental



PRAIA DE DUNAS MAR

praia oceânica de bandeira azul
praia com qualidade de ouro

localização: Av. Gago Coutinho, Gulpilhares
GPS: 41° 4'42.11" N
8° 39' 21.77" W

caracterização

extensão: 400m
tipo de areia: fina e branca
substrato rochoso
temperatura média anual:14,6°C
temperatura média anual da água (verão/inverno): 20°C /15°C

equipamentos de apoio

barraca
toldo
para-vento
wc

posto de primeiros socorros
chuveiros
restaurante
parque de estacionamento

outros

percursos pedestres
passeios de bicicleta

outros dados de interesse

atividades de educação ambiental



PRAIA DE FRANCEMAR

praia oceânica de bandeira azul
praia com qualidade de ouro

localização: Rua Onofre Domingos Ferreira, Gulpihares
GPS: 41° 4'19,96" N
8° 39' 18,90" W

caracterização

extensão: 450m
tipo de areia: fina e branca
temperatura média anual: 14,6°C
temperatura média anual da água (verão/inverno): 20°C / 15°C

equipamentos de apoio

barraca
toldo
para-vento
wc
posto de primeiros socorros

chuveiros
restaurante
parque de estacionamento

outros

percursos pedestres
passeios de bicicleta

outros dados de interesse

atividades de educação ambiental



PRAIA DO SENHOR DA PEDRA

praia oceânica de bandeira azul
praia com qualidade de ouro

localização: Alameda Senhor da Pedra, Gulpihares
GPS: 41° 4'10,30" N
8° 39' 17,45" W

caracterização

extensão: 350m
tipo de areia: fina e branca
temperatura média anual: 14,6°C
temperatura média anual da água (verão/inverno): 20°C / 15°C

equipamentos de apoio

barraca
toldo
para-vento
wc
posto de primeiros socorros

chuveiros
restaurante
parque de estacionamento

outros

percursos pedestres
passeios de bicicleta

outros dados de interesse

atividades de educação ambiental



PRAIA DE MIRAMAR

praia oceânica de bandeira azul
praia com qualidade de ouro

localização: Alameda Senhor da Pedra, Arcozelo
GPS: 41°4'2.72" N 8°39' 23.13" W

caracterização

extensão: 750m
tipo de areia: fina e branca
temperatura média anual: 14,6°C
temperatura média anual da água (verão/inverno): 20°C /15°C

equipamentos de apoio

barraca
toldo
para-vento
wc
posto de primeiros socorros
chuveiros

restaurante
parque de estacionamento

outros

percursos pedestres
passeios de bicicleta

outros dados de interesse

atividades de educação ambiental



PRAIA MAR E SOL

praia oceânica de bandeira azul
praia com qualidade de ouro



localização: Av. Gomes Guerra, Arcozelo
GPS: 41°3'10.68" N 8°39' 15.53" W

caracterização

extensão: 550m
tipo de areia: fina e branca
temperatura média anual: 14,6°C
temperatura média anual da água (verão/inverno): 20°C /15°C

equipamentos de apoio

barraca
toldo
para-vento
wc
posto de primeiros socorros
chuveiros

restaurante
parque de estacionamento

outros

percursos pedestres
passeios de bicicleta

outros dados de interesse

atividades de educação ambiental



PRAIA DA AGUDA

praia oceânica de bandeira azul
praia com qualidade de ouro



localização: Av. Gomes Guerra,
Arcozelo
GPS: 41°2'46.63"N 8°39' 9.15"W

caracterização

extensão: 1300m
tipo de areia: fina e branca
temperatura média anual: 14,6°C
temperatura média anual da
água (verão/inverno): 20°C /15°C

equipamentos de apoio

barraca
toldo
para-vento
wc
posto de primeiros socorros
chuveiros

restaurante
parque de estacionamento

outros

percursos pedestres
passeios de bicicleta

outros dados de interesse

atividades de educação
ambiental



PRAIA DA GRANJA

praia oceânica de bandeira azul
praia com qualidade de ouro

localização: Rua da Esplanada
Fernão Ermida, Granja, São Félix
da Marinha
GPS: 41° 2'23.72" N
8° 38' 59.50" W

caracterização

extensão: 750m
tipo de areia: fina e branca
temperatura média anual: 14,6°C
temperatura média anual da
água (verão/inverno): 20°C /15°C

equipamentos de apoio

barraca
toldo
para-vento
wc

posto de primeiros socorros
chuveiros
restaurante
parque de estacionamento

outros

percursos pedestres
passeios de bicicleta

outros dados de interesse

atividades de educação
ambiental



ESPINHO



PRAIA ESPINHO - BAÍA

praia oceânica de bandeira azul
praia com qualidade de ouro

localização: Rua 2 com a Rua 19
GPS: 41° 00'33, 10"N
8° 38' 46, 96" W

caracterização

extensão: 180 m
tipo de areia: fina
tipo de ondulação: correntes
alternadas de enchente e
vazante
temperatura média anual: 16°C
temperatura média anual da
água (verão/inverno): 15°C

equipamentos de apoio

barraca
toldo
para-vento

espreguiçadeira
wc
posto de primeiros socorros
chuveiros
restaurante
parque de estacionamento

desportos

volei de praia

desportos aquáticos

surf
bodyboard

escolas

surf
bodyboard



PRAIA DE SILVALDE

praia oceânica de bandeira azul
praia com qualidade de ouro

localização: Lugar do Pau da
Manobra
GPS: 40° 59'19,06" N
8° 38' 48,95" W

caracterização

extensão: 100 m
tipo de areia: fina
tipo de ondulação: correntes
alternadas de enchente e
vazante
temperatura média anual: 16°C
temperatura média anual da
água (verão/inverno): 15°C

equipamentos de apoio

wc
posto de primeiros socorros

chuveiros
parque de estacionamento

desportos de praia

futebol de praia

desportos aquáticos

surf
bodyboard

outros

observação fauna e flora
percursos pedestres
passeios de bicicleta

PRAIA DE PARAMOS

praia oceânica de bandeira azul
praia com qualidade de ouro

localização: Rua da Praia

GPS: 40° 58'39,75" N

8° 38' 58,32" W

caracterização

extensão:100 m

tipo de areia: fina

tipo de ondulação: correntes

alternadas de enchente e

vazante

temperatura média anual:16°C

temperatura média anual da

água (verão/inverno): 15°C

equipamentos de apoio

wc

posto de primeiros socorros

chuveiros

restaurante

parque de estacionamento

desportos de praia

volei de praia

desportos aquáticos

surf

bodyboard

outros

observação fauna e flora

percursos pedestres

passeios de bicicleta





BANDEIRA AZUL PRAIAS FLUVIAIS



MACEDO DE CAVALEIROS



PRAIA DA FRAGA DA PEGADA

praia fluvial bandeira azul
praia com qualidade de ouro

localização: Albufeira do Azibo,
Santa Combinha, Macedo de
Cavaleiros

GPS: 41° 34'57.46" N
6° 54' 1.77" W

caracterização

extensão: 606 metros em 5,8
hectares de área
tipo de areia: fina, calhaus
rolados e relva
veloc. média do vento: 5/6 Km
tipo de ondulação: nula
temperatura média anual: 22°C
temperatura média anual da
água (verão/inverno): 24°C/12°C

equipamentos de apoio

espreguiçadeira
wc
posto de primeiros socorros
chuveiros
restaurante
parque de estacionamento
campo de jogos
relvado
aluguer de gaivotas
bar
jardim infantil
pontos de venda de produtos
regionais
biblioteca
campo de voleibol de praia

desportos de praia

volei de praia
desportos de água não
motorizados

desportos aquáticos

windsurf
mergulho
vela
canoagem
pesca desportiva

escolas

mergulho
vela
canoagem
ecotour segway
catamaran
minidesportivo



stand up paddelboarding

outros

observação fauna e flora
percursos pedestres
passeios de bicicleta
ciclovía



localização: Albufeira do Azibo,
Podence, Macedo de Cavaleiros

GPS: 41° 35'13.38" N
6° 54' 26.36" W

caracterização

extensão: 326 metros em 3,6
hectares de área
tipo de areia: fina, calhaus
rolados e relva
velocidade média do vento:
5/ 6 Km
tipo de ondulação: nula
temperatura média anual:22°C
temperatura média anual da
água (verão/inverno): 24°C/12°C

PRAIA DA RIBEIRA

praia fluvial bandeira azul
praia com qualidade de ouro

equipamentos de apoio

wc
posto de primeiros socorros
chuveiros
restaurante
parque de estacionamento
relvado
aluguer de gaivotas
parque insuflável
bares de apoio com
esplanada
jardim infantil
pontos de venda de produtos
regionais
biblioteca
campo de voleibol de praia



desportos de praia

volei de praia
desportos de água não
motorizados

desportos aquáticos

windsurf
mergulho
vela
canoagem
pesca desportiva
ecotour segway
catamaran
parque de insuflável
stand up paddleboarding

escolas

canoagem

outros

observação fauna e flora
percursos pedestres
passeios de bicicleta
ciclovia

outros dados de interesse

vencedora das " 7 Maravilhas de
Praias de Portugal", na categoria
de Albufeiras e Lagoas

CAMINHA

LOJA INTERATIVA DE TURISMO

Praça Conselheiro Silva Torres
tel.: 258 921 952
e-mail: turismo@cm-caminha.pt
site: www.caminhaturismo.pt

ESPINHO

LOJA INTERATIVA DE TURISMO

Alameda 8 Centro Comercial Sol Verde II, loja 5
tel.: 224 901 316
e-mail: turismo@cm-espinho.pt
site: www.cm-espinho.pt

ESPOSENDE

LOJA INTERATIVA DE TURISMO

Rua Eng. Arantes de Oliveira, n.º 63
tel.: 253 961 354
e-mail: aurora.lima@portoente.pt
site: www.visitesposende.com

FREIXO DE ESPADA À CINTA

POSTO DE TURISMO

Praça Jorge Alvares
tel.: 279 653 480
e-mail: turismo@cm-fec.pt
site: www.cm-freixoespadacinta.pt

MACEDO DE CAVALEIROS

POSTO DE TURISMO

Casa Falcão - Largo Manuel Pinto de Azevedo
tel.: 278 426 193
e-mail: turismo@cm-macedodecavaleiros.pt
site: www.cm-macedodecavaleiros.pt

MATOSINHOS

LOJA INTERATIVA DE TURISMO

Av. General Norton de Matos
Praia do Titan
tel.: 229 386 423
e-mail: turismo@cm-matosinhos.pt
site: www.cm-matosinhos.pt

PORTO

POSTO DE TURISMO CENTRO

Rua Clube dos Fenianos, 25
tel.: 223 393 472
e-mail: visitporto@cm-porto.pt
site: www.visitporto.travel

PORTO WELCOME CENTER

Praça Almeida Garrett, 27
tel. 258 820 270
e-mail: loja.pwc@portoente.pt
site: www.portoente.pt

PÓVOA DE VARZIM

POSTO DE TURISMO

Praça Marquês de Pombal
tel.: 252 298 120
e-mail: pturismo@cm-pvarzim.pt
site: www.cm-pvarzim.pt

VIANA DO CASTELO

VIANA WELCOME CENTER

Praça da Liberdade
tel.: 258 098 415
e-mail: vwc@vivexperiencia.pt
site: www.vivexperiencia.pt

VILA DO CONDE

LOJA INTERATIVA DE TURISMO

Rua Cais das Lavadeiras
tel.: 252 248 445
e-mail: turismo@cm-viladoconde.pt
site: www.cm-viladoconde.pt

VILA NOVA DE GAIA

LOJA INTERATIVA DE TURISMO

Av. Diogo Leite, 135
tel: 223 773 088/9
e-mail: turismo.vngaia@cm-gaia.pt
site: www.gaiaglobal.pt/turismo

LOJA INTERATIVA DE TURISMO DO AEROPORTO SÁ CARNEIRO

Aeroporto do Porto, Apartado n.º 12
tel.: 229 420 496
e-mail: loja.aeroporto@portoente.pt
site: www.portoente.pt

coordenação geral
Sofia Ferreira

coordenação técnica
Ana Mafalda Pizarro

equipa técnica
Lígia Azevedo
Rui Faria

textos e fotografias
Câmara Municipal de Caminha:
José Meira
Câmara Municipal de Viana do
Castelo: Arménio Belo, Susana Matos
Câmara Municipal de Esposende
Câmara Municipal da Póvoa de Varzim
Câmara Municipal de Vila do Conde
Câmara Municipal de Matosinhos:
Francisco Teixeira
Câmara Municipal do Porto:
Águas do Porto

Câmara Municipal de Vila Nova de
Gaia: Águas de Gaia
Câmara Municipal de Espinho

design
Cristina Lamego

paginação
Guida Reis

impressão
Rainho&Neves, lda. – Artes Gráficas

edição
tntp©2015

portoenorte^{TEM}



Turismo do Porto e Norte
de Portugal, E.R.
Castelo de Santiago da Barra
4900-360 Viana do Castelo
Portugal



www.portoenorte.pt
turismo@portoenorte.pt
touring@portoenorte.pt
tel.: +351 258 820 270
edição@tntp '15

Cofinanciamento



O NOVO NORTE
PROGRAMA OPERACIONAL
REGIONAL DO NORTE



QUADRO
DE REFERÊNCIA
ESTRATÉGICO
NACIONAL
2007-2013



UNIÃO EUROPEIA

Fundo Europeu
de Desenvolvimento Regional