


**GOLFE**  
**NORTE DE**  
**PORTUGAL**

[www.portoenorte.pt](http://www.portoenorte.pt)



TURISMO DO PORTO E NORTE DE PORTUGAL

**portoenorte**<sup>TEM</sup>



4 **Prefácio**  
6 **Mapa**

**Amarante**  
10 Golfe de Amarante

**Chaves**  
14 Clube de Golfe de Vidago  
18 Vidago Place Golf Course

**Espinho**  
22 Oporto Golf Club

**Esposende**  
26 Campo de Golfe da Quinta da Barca

**Fafe**  
30 Clube de Golfe de Rilhadas

**Matosinhos**  
34 Citygolf

**Paços de Ferreira**  
38 Aviz Golf Club

**Paredes**  
42 Campo do Aqueduto

**Ponte de Lima**  
46 Axis Golfe Ponte de Lima

**Póvoa de Varzim**  
50 Estela Golf Club

**Santo Tirso**  
54 Golfe de Vale Pisão

**Vila Nova de Gaia**  
58 Club Golf Miramar  
62 Golfe da Quinta do Fojo

66 **Informação Turística**



## O golfe é, acima de tudo, um prazer, pautado por um saudável convívio!

E é precisamente isso que que lhe oferecemos no Porto e Norte – o destino turístico onde foi dada, em Portugal, a primeira tacada para o desenvolvimento de uma modalidade que desperta muita emoção. Aqui, há campos de golfe de várias configurações, com graus de dificuldade variáveis, traçados tão agradáveis quanto exigentes para amadores e para profissionais. Infraestruturas pensadas para que usufrua em pleno de um dos desportos mais sustentáveis do planeta, em greens localizados numa região única e com condições excecionais, para que possa escolher o melhor

ambiente, os equipamentos mais completos e usufruir, não só de campos de golfe centenários como de contemporâneos; de dezoito ou de nove buracos; na montanha, junto ao mar ou perto da cidade; rodeados de árvores, lagos e enseadas naturais ou em dunas, próximas de extensos areais de praia.

Prepare os tacos e aceite o nosso desafio. Além de campos em locais privilegiados, onde o sossego e a paisagem envolvente inspiram jogos épicos, todos integram infraestruturas soberbas com clubhouses excelentes, dotados, na sua maioria, de restaurante, bar, pro-shop, sala de jogos, vestiários, piscina, sauna, gabinete de caddie-master, entre outras comodidades - a pensar exclusivamente no seu conforto e bem-estar.

Escolha o seu green na região Norte ou trace um roteiro onde possa desfrutar de vários ao dispor neste guia. Conheça a imensa oferta turística deste destino tão díspar quanto autêntico e sedutor. Partilhe o seu tempo no green com visitas ao vasto património, passeie por cidades, vilas e aldeias de seculares pergaminhos e tradições ancestrais; prove a boa comida, do mar, da montanha, dos

planaltos e vales e delicie-se com os vinhos das reconhecidas Regiões Demarcadas. No Porto e Norte de Portugal, descanse, jogue e divirta-se ... com prazer.

### MELCHIOR MOREIRA

Presidente da Entidade Regional de Turismo do Porto e Norte de Portugal

ESPAÑA





PORTUGAL

ESPAÑA

OCEANO ATLÂNTICO



**Legenda**

-  Campos de Golfe
-  Património da Humanidade
-  Terminal de Cruzeiros
-  Aeroporto



## GOLFE DE AMARANTE AMARANTE

o esplendor da natureza em toda a sua beleza e serenidade, com 18 buracos de puro desafio

Envolto pela mais bela natureza e com cenários inesquecíveis, é sem dúvida a melhor escolha para quem procura novos desafios. O arquiteto reuniu com êxito os ingredientes necessários - o esplendor da natureza em toda a sua beleza e serenidade, com 18 buracos de puro desafio. Paisagens únicas e deslumbrantes para as Serras do Marão e Aboboreira, duas das mais altas de Portugal, servem de pano de fundo. O percurso apresenta buracos com diferentes comprimentos, formas e desafios para testar as suas capacidades. Greens elevados, ondulados e normalmente rápidos são a imagem de marca, exigindo um

bom julgamento de distância e boa leitura para escolher o taco certo nos sete buracos de par 3 buracos disponíveis.



### Como chegar

Vindo do Porto: Tomar a A4 sentido Porto - Vila Real | Saída n.º 15 ao km 57 da A4 na direção Amarante Oeste/ Celorico de Basto. Seguir as placas "Campo de Golfe".

Vindo de Vila Real: Tomar o IP4 sentido Vila Real - Porto. Saída n.º 15 da A4 na direção Amarante Oeste/Celorico de Basto. Seguir as placas "Campo de Golfe".

**data de inauguração:** 11/10/1997

**director:** Pedro Fonseca

**green keeper:** Área Golfe

### Características do campo

nº de buracos: 18

par: 68

certificação ambiental: não

### Tipos de relva

**tees:** Lolium peren, Fetuscas sp,

Poa pratencis

**fairways:** Lolium peren, Fetuscas sp, Poa pratencis

**greens:** Agrossis stonifera/ Penncross

### Requisitos mínimos de handicap

homens: 36

senhoras: 36

Certificado de handicap: obrigatório

dress code: obrigatório

### Facilidades

Club house; restaurante, bar e esplanada; loja de golfe; Driving range; Putting green; área de chipping e bunker; aluguer de buggies, trolleys e tacos; oficina de reparações de equipamentos; Academia de Golfe.

### Contactos

Quinta da Deveza - Fregim

4600-593 Amarante

GPS: 41º 15' 31.33" N 8º 06' 54.80" W

tel.: 255 446 060

e-mail: [info@golfedeamarante.com](mailto:info@golfedeamarante.com)

site:[www.golfedeamarante.com](http://www.golfedeamarante.com)



## CLUBE DE GOLFE DE VIDAGO CHAVES

uma combinação perfeita entre um espaço de uma beleza natural maravilhosa e um jogo desafiante

O Clube de Golfe de Vidago constituído em 13 de Setembro de 1969 é um dos clubes de golfe mais antigos de Portugal. O Campo de Golfe localizado no Lugar da Camba, a 3 km de Vidago, tem 9 buracos, com um par 73 (37+36) e com 6025m de extensão, das marcas brancas. O percurso do campo está integrado numa área sensível e de grande valor natural e paisagístico, entre pequenos vales e encostas, com vistas para a Serra da Padrela e para os vales de Loivos, Valoura e da Ribeira de Oura, caracterizado por duas áreas distintas, a zona Sul, plana, com lagoas à frente dos greens, exigindo um longo e preciso jogo,

e a zona Norte, essencialmente montanhosa, na qual os green's são elevados e protegidos por bunkers. Oferece aos golfistas uma combinação perfeita entre um espaço de uma beleza natural maravilhosa e um jogo desafiante muito técnico. Tem também um Pitch & Putt, jogado para os green's do campo de golfe, mais perto do Club House e junto às lagoas.



**data de inauguração:** 01/08/2009  
**diretor:** António Manuel C. Rodrigues  
**green keeper:** Alberto Basto

**Características do campo**

nº de buracos: 9  
par: 73  
certificação ambiental: em curso

**Tipos de relva**

**tees:** Lolium Perenne e Festuca Rubra  
**fairways:** Festuca Arundinacea e Poa Pratensis  
**greens:** Penn A4

**Requisitos mínimos de handicap**

homens: 36  
senhoras: 36  
certificado de handicap: sim  
dress code: sim

**Facilidades**

Clube-house - Pitch Putt - aulas de golfe - Putting Green - área de chipping e bunker - aluguer de trolleys e tacos.

**Contactos**

Lugar da Camba  
Apartado 1 5425-999 Vidago  
GPS: 41.620768, -7.535334  
tel.: 276 909 662  
e-mail: clubegolfevidago@gmail.com  
site: www.clubegolfevidago.pt

**Como chegar**

O Campo de golfe encontra-se a 1 hora e 15 minutos do Aeroporto do Porto, 30 minutos do aeródromo de Vila Real, a 20 km de Chaves e 130 km do Porto. Carro: Autoestrada A24, saída no nó de Vidago, passar pela vila de Vidago, sair no cruzamento para Loivos/Carrazedo, mais 2,5 km, virar para Valoura e percorrer 800m, virar à esquerda para o campo de golfe.



## VIDAGO PALACE GOLF COURSE CHAVES



O excelente campo de golfe do Vidago Palace foi redesenhado pela firma Cameron & Powell a partir dum original de Mackenzie Ross, construído em 1936. Presentemente o percurso foi totalmente reconstruído de acordo com as especificações da USGA para greens e tees, tendo sido transformado num campo Par 72 (6.308 m), potenciando a realização de campeonatos internacionais, mantendo a identidade do desenho original e refletindo fielmente a beleza, as qualidades únicas para a prática deste desporto, o espírito e o sinal distintivo do lugar.

**data de inauguração:**

inauguração 18 buracos Outubro 2010

**director:** Alexandre Barroso

**green keeper:** José Lobão

**Características do campo**

nº de buracos: 18

par: 72

certificação ambiental: sim

**Tipos de relva**

**tees:** Lolium Perene and Poa Pratensis

**fairways:** Lolium Perene and Poa Pratensis

**greens:** Agrostis Stolonifera alpha

**Requisitos mínimos de handicap**

homens: 28

senhoras: 36

certificado de handicap: sim

dress code: a existência de um código de vestuário exige que as camisolas tenham colarinhos e mangas. É também impeditivo o uso no campo de jeans e fatos de treino. É ainda obrigatório o uso de soft spikes.

**Facilidades**

O campo recentemente aumentado, inclui uma academia de golfe, um driving range de 340m, uma zona de chipping e 2 putting greens. Estão ao dispor no Club House buggies, trolleys manuais, trolleys elétricos e tacos de aluguer. Hotel 5\* com Spa, centro de congressos, auditório e salas de reunião ([www.vidagopalace.com](http://www.vidagopalace.com)).

**Contactos**

Parque de Vidago

Apartado 16 5425-307 Vidago

GPS: 41°37'42.1"N 7°34'27.2"W

tel.: 276 990 980

e-mail: [golfreservations@vidagopalace.com](mailto:golfreservations@vidagopalace.com)

site: [www.vidagopalacegolf.com](http://www.vidagopalacegolf.com)

**Como chegar**

**carro:** Porto> O Vidago Palace Hotel está a 1 hora e 10 minutos de distância do Aeroporto do Porto. Autoestrada: A3 em direção a Braga, A7 em direção a Guimarães, entrada na A24 em direção a Chaves. Vila Real> está a 40 minutos de distância do aeródromo de Vila Real.

**Autoestrada:** A24 em direção a Chaves. Espanha (Vigo)> O Vidago Palace Hotel está a cerca de 1 hora e 54 minutos do aeroporto de Vigo. Autoestrada: A52 em direção a Verin, A72 em direção a Portugal, A24 em direção a Vidago.

**Comboio:** Com partidas diárias das estações de Santa Apolónia e Oriente (Lisboa) e chegada à estação da Campanhã (Porto). A escolha do Alfa Pendular é uma opção mais rápida e confortável e a viagem entre Lisboa e Porto dura cerca de 3 horas. Os preços por pessoa rondam os cerca de 50€ por percurso.



## OPORTO GOLF CLUB ESPINHO

o Oporto Golf Club é a coletividade mais antiga da Península Ibérica e o quarto mais antigo de toda a Europa Continental

Não é obviamente possível no quadro desta breve apresentação resumir mais de 124 anos de história. Uma história ininterrupta de dedicação ao golf e sobretudo aos mais altos valores éticos e educacionais a que o golf está intrinsecamente associado. Pelo Oporto Golf Club passaram ao longo de todos estes anos alguns dos mais prestigiados jogadores mundiais. O Oporto Golf Club é a coletividade mais antiga da Península Ibérica e o quarto mais antigo de toda a Europa Continental. Foi fundado em 1890 pelo Charles Skeffington (fundador e 1º Presidente do O.G.C.) - existe há 115 anos em Espinho. Em 1902, a viúva de Charles Skeffington ofereceu ao Clube uma

taça a que deram o nome do 1º Presidente - Taça Skeffington. A Taça Skeffington é a Taça mais antiga no mundo jogada ininterruptamente desde o século passado. Em 1921 foi admitido pela 1ª vez no Oporto Golf Club o 1º sócio português - Fernando Nicolau de Almeida. Em 1965 foi eleito o 1º Presidente português - Sebastião Lopes Soares. Em 1990 celebrou-se o Centenário do Oporto Golf Club, tendo sido agraciado pela Presidência da República e pelo Governo com as seguintes condecorações:- Membro Honorário da Ordem de Mérito - Medalha de Honra do Mérito Desportivo. A Federação Portuguesa de Golfe distinguiu o Clube nomeando-o seu Sócio de Mérito.



#### Como chegar

1- Arrábida -> saída Espinho 2- Apanhar a IC1 -> saída direção Espinho 3 - Saída Espinho -> Rotunda (saída 1ª à direita 4 - Passar BP e sair na 2ª rotunda 5 - vai até à próxima rotunda - e vai até ao fim da estrada 6- Entra na antiga A1 à esquerda e vai até aos primeiros semáforos (50 mts) e vire à direita 7 - Segue em frente passa pelo caminho de ferro e vir na 1ª à esquerda 8 - No fim desta estrada vira à direita e passa as cancelas do caminho de ferro 9 - Segue em frente contornando o campo de golfe, até à primeira rua à esquerda - Club House.

**data de inauguração:** 1890

**director:** Manuel Violas

**green keeper:** José Granja

#### Características do campo

nº de buracos: 18

par: 71

certificação ambiental: sim

#### Tipos de relva

**tees:** mistura de lolium perenne allstarter, lolium perenne pinnacle e pòa pratensis liberator

**fairways:** Seasson

**greens:** Agrostis

#### Requisitos mínimos de handicap

homens: 28

senhoras: 36

certificado de handicap: obrigatório

dress code: traje habitual de golfe

#### Facilidades

Driving-Range, putting-green, pitch & putt, restaurante, bar e pro-shop.

#### Contactos

Paramos 4500 Espinho

GPS: 40°59'04.42" N 8° 38'30.69"W

tel.: 227 342 008

e-mail: [ogc@oportogolfclub.com](mailto:ogc@oportogolfclub.com)

site: [www.oportogolfclub.com](http://www.oportogolfclub.com)




## CAMPO DE GOLFE DA QUINTA DA BARCA ESPOSENDE

ideal para quem aposta no pensamento estratégico e perícia de jogo

É um campo que apesar do seu leve traçado exige estratégia de jogo. Possui cinco buracos Par 3 e quatro buracos de Par 4, para um total de Par 31 sobre mais de 2012 metros. Os seus pontos relevantes são os "greens" ondulantes, os "bunkers" estrategicamente localizados e três lagos que garantem ao jogo um maior desafio e aos olhos uma paisagem memorável. O campo inicia-se numa área arborizada que se estende até ao buraco 5, com os seus "fairways" por entre os pinheiros. A partir deste ponto, os buracos estão localizados, em paisagem de espaço aberto, ao longo do rio

Cávado. O buraco mais longo é o 3 que totaliza 339 metros. Outros buracos são também dignos de referência como o buraco 6 (ao longo da margem do rio), o buraco 8 (dog-leg à direita protegido por um lago onde qualquer pancada mais forte para o green acabará nas águas do rio Cávado) e o buraco 9 que começa com uma pancada sobre o rio. É ideal para quem aposta no pensamento estratégico e perícia de jogo.



**data de inauguração:** 1997

**director:** Francisca Osório

**green keeper:** João Pedro

**Características do campo**

nº de buracos: 9

par: 31

certificação ambiental: não

**Tipos de relva**

**tees:** Festuca Rubra Comutada, Festuca Rubra Trichopyla, Agrostis Stolonifera, Agrostis Tenuis

**fairways:** LF

**greens:** Pencross

**Requisitos mínimos de handicap**

homens: 36

senhoras: 36

certificado de handicap: sim

dress code: pólo, calça de sarja e sapatos de golfe

**Facilidades**

Driving Range, Putting Green, Academia de Golfe, Pro-Shop.

**Contactos**

Quinta da Barca

Lugar da Barca do Lago, Gemeses

4740-493 Esposende

GPS: 41.516405, -8.747796

tel.: 253 966 723

e-mail: [info@golfebarca.com](mailto:info@golfebarca.com)

site: [www.golfebarca.com](http://www.golfebarca.com)

**Como chegar**

A Quinta da Barca é o mais requintado aldeamento residencial e turístico do Norte. Localizado a 3Km de Esposende, preenche uma vasta área de 30hectares, onde o verde dos pinhais e do campo de Golfe se funde com o azul da margem direita do Rio Cávado. Um lugar privilegiado por natureza, apenas a 20 minutos do aeroporto, 40km do Porto, 21 km de Viana do Castelo e 70 km de Espanha.



## CLUBE DE GOLFE DE RILHADAS FAFE



O campo de golfe de Rilhadas está inserido num complexo turístico com o mesmo nome e surgiu em Agosto de 2007. A construção do campo de 9 buracos, inaugurado 17 de Maio de 2008, foi o ponto de partida para a afirmação da variante de Pitch & Putt, que tem levado o nome do Clube de Golfe de Rilhadas, aos mais altos patamares do golfe nacional e ibérico. O envolvimento dos associados, o ambiente familiar que se criou e a filosofia muito própria de democratização da modalidade, fazem do CGRilhadas, um clube reconhecido no meio golfista.

### Como chegar

SUL A1 Lisboa - Porto NORTE seguir para A3 Braga e seguir para A7 Guimarães I A11 Braga - Guimarães TRÁS-OS-MONTES A24 Vila Real/ Chaves e A11 Felgueiras/Amarante. Na A7 sair em N206/Guimarães e seguir na variante em direção a Fafe e sair em ARÕES/ FELGUEIRAS/ AMARANTE; após a saída, percorrer 0,5 km contornar a rotunda e seguir em direção a FELGUEIRAS (2.ª saída); seguir sempre em frente até encontrar as indicações CAMPO DE GOLFE/ KARTÓDROMO (FAREJA – CENTRO) à sua esquerda.



**data de inauguração:** 17/05/2008

**director:** Ricardo Gonçalves

**green keeper:** José Manuel Costa

### Características do campo

nº de buracos: 9

par: 64 (32x2)

certificação ambiental: não

### Tipos de relva

**tees:** Bermuda

**fairways:** Bermuda

**greens:** Penncross

### Requisitos mínimos de handicap

homens: 36

senhoras: 36

certificado de handicap: não

dress code: proibição de jeans,

calções de banho, fatos de treino,

desaconselhada t-shirt e fortemente recomendado o uso de calçado adequado.

### Facilidades

Driving Range, Putting Green, Chipping Area, Academia de Golfe, Footgolfe, balneários, Golf Proshop, restaurante/bar, alojamento em turismo rural, piscinas, kartódromo, outras atividades desportivas e de lazer outdoor.

### Contactos

Rua de Cancelo, 444

4820-018 Cepães - Fafe

GPS: 41º 25. 315 N 8º12.525 W

tel.: 253 591 916

e-mail: [clubegolf@rilhadas.com](mailto:clubegolf@rilhadas.com)

site: [www.rilhadas.com](http://www.rilhadas.com)



## CITYGOLF MATOSINHOS



Localizado no coração do Grande Porto, junto à Circunvalação, o Citygolf estende-se numa área de sete hectares, oferecendo as condições ideais para a aprendizagem, prática e treino do Golfe.



**data de inauguração:** janeiro de 2005

**director:** Alexandre Quintas e Sousa  
(Presidente do Clube)

**green keeper:** José Manuel Costa

#### **Características do campo**

nº de buracos: 9

par: 54

certificação ambiental: não

#### **Tipos de relva**

**tees:** Bermuda

**fairways:** Fescue, Lolium

**greens:** PennA4

#### **Requisitos mínimos de handicap**

homens: 36

senhoras: 36

certificado de handicap: sim

dress code: tanto para homens como para senhoras, a parte superior do vestuário deve ser constituída por uma camisola.

Os golfistas utilizam camisolas muito iguais em termos de padrão e as mais apreciadas são as do tipo pólo.

As senhoras podem vestir umas bermudas, carpis e calças compridas, para os homens as calças compridas são a escolha mais segura. O pulôver ou suéter é uma peça de roupa muito importante na prática do golfe, pois protege os golfistas das más condições climáticas. O calçado mais apropriado para a realização de uma partida de golfe é os sapatos de Golfe.

#### **Como chegar**

Porto - Amarante: 50minutos; Porto - Vila Real: 1H10minutos; Porto - Braga: 40minutos; Porto - Póvoa de Varzim: 30minutos

#### **Facilidades**

campo de Golfe de 9 buracos; Driving Range de 18 tapetes de saída (250metros); Putting Green; Chipping Area; Bunkers; aluguer de material (tacos e trolleys); Escola de Golfe; Club House - restaurante; sala de sócios; loja de artigos de Golfe.

#### **Contactos**

Rua Abade Correia da Serra, 150  
4460-208 Senhora da Hora  
GPS: 41º 11'03" N 8º38'24" W  
tel.: 229 563 401  
e-mail: [info@citygolf.pt](mailto:info@citygolf.pt)  
site: [www.citygolf.pt](http://www.citygolf.pt)



## AVIZ GOLF CLUB PAÇOS DE FERREIRA

este projeto de formação tem por finalidade estabelecer estratégias de desenvolvimento a longo prazo para cada jogador

O projeto de Formação do Aviz Golf Club tem por finalidade estabelecer estratégias de desenvolvimento a longo prazo para cada jogador. Através deste projeto será fixado um quadro e um breve enquadramento global de objetivos e competências chave que devem ser desenvolvidas em cada uma das etapas. Possui uma excelente academia de golfe equipada com: Campo de 9 buracos (pitch & putt); Driving Range com 12 tapetes de saída; Putting Green e Chipping Green; Clube House e Sala de Jogos interior.

### Como chegar

Autoestrada com direção a Paços de Ferreira. Quando chegar a Paços de Ferreira deverá seguir indicações para Freamunde-Centro. No centro de Freamunde vai encontrar indicações para Hotel Rural e deverá segui-las pois o Aviz Golf Club situa-se numa Quinta - Quinta do Pinheiro, onde se insere também o Hotel.



**data de inauguração:** 22/06/2010

**director:** Raimundo Pinto Madeira Durão

**green keeper:** José Manuel Figueiredo da Costa

### Características do campo

nº de buracos: 9

par: 36

certificação ambiental: não

### Tipos de relva

**tees:** Plataformas dos tees: mistura 3 - Lolium Perenne - Palmer, Lolium Perenne - Brighstar, Festuca Rubra Commutata

- Tiffany, Festuca Rubra Trichophyla - Seabreeze, Poa Pratensis - Barzan, Agrostis Tenuls - Bardot; Taludes dos tees: mistura

2 - Festuca Rubra Commutata - Tiffany, Festuca Rubra Rubra - Rumba, Festuca

Ovina Duriuscula - Aurora Gold, Poa Pratensis - Barzan

**fairways:** Mistura 2: Festuca Rubra Commutata - Tiffany, Festuca Rubra

Rubra - Rumba, Festuca Ovina Duriuscula - Aurora Gold, Poa Pratensis - Barzan;

Mistura 1: Lolium Perenne - Brighstar, Lolium Perenne - Roadrunner, Lolium

Perenne - Chaparral, Poa Pratensis - Brillant, Poa Pratensis - Midnight, Festuca

Rubra Commutata - Tiffany, Festuca Rubra Trichophyla - Seabreeze

**greens:** Superfícies e colares dos "greens": Agrostis Stolonnifera - penn

A-4; Contornos e "avantgreens" mistura 3: Lolium Perenne -Palmer, Lolium Perenne

- Brighstar, Festuca Rubra Commutata - Tiffany, Festuca Rubra Trichophyla -

Seabreeze, Poa Pratensis - Barzan, Agrostis Tenuls - Bardot.

**Requisitos mínimos de handicap**  
homens: não tem  
senhoras: não tem  
certificado de handicap: sim  
dress code: roupa prática e ténis

### Facilidades

Hotel na mesma Quinta onde se insere o campo de Golfe, vasta área para passeio, fácil acesso à autoestrada.

### Contactos

Rua do Miraldo, 262  
4590-390 Freamunde - Paços de Ferreira  
GPS: 41º 17' 54.63" N 8º 20' 25.63" W  
tel.: 255 870 097  
e-mail: info@avizgolfclub.com ou  
hotelcharme@quinta-do-pinheiro.com  
site: www.avizgolfclub.com/index.asp



## CAMPO DO AQUEDUTO PAREDES



o Campo do Aqueduto oferece a oportunidade de trabalhar o jogo curto como nenhum outro golf course

O Campo do Aqueduto situa-se num autêntico Vale encantado, tendo no centenário aqueduto o seu eixo. Árvores decanas, um ambiente bucólico, um percurso ambiental e memória coletiva e patrimonial são apenas algumas das características de um percurso exigente e desafiante. O desenho do campo permite fazer os 9 buracos sem demasiado esforço, apesar de ser um campo de montanha. Com 3 percursos distintos (9 Par3, 6x3 e Pitch&Putt), o Campo do Aqueduto oferece aos jogadores a oportunidade de trabalhar o jogo curto como nenhum outro golf course.

A localização privilegiada - a 15 minutos do Porto e a rapidez com que se faz uma volta ao campo são mais atrativos, para além do cariz rural do mesmo.



**data de inauguração:** 22/09/2012

**director:** Arménio Santos

**green keeper:** José Manuel Costa

**Características do campo**

nº de buracos: 9

par: 27

certificação ambiental: sim

**Tipos de relva**

**tees:** Festucas; Poa Pratensis;

Agrostis Tenuis

**fairways:** Festucas; Poa Pratensis;

Agrostis Tenuis

**greens:** Penn4

**Requisitos mínimos de handicap**

homens: 36

senhoras: 36

certificado de handicap: sim

dress code: diretivas internacionais

**Facilidades**

Driving Range; ClubHouse; Eco-edifício/  
recepção; Putting Green; Chipping Area;  
parque de estacionamento.

**Contactos**

Rua da Ribeirinha CCI 108

4580-630 Vila Cova de Carros

GPS: - 41.21329535422174

-8.368728160858154

tel.: 255 777 014

e-mail: paredesgolfeclub@gmail.com

site: www.paredesgolfeclub.pt

**Como chegar**

O acesso ao Campo do Aqueduto, para quem chega da A4, direção Porto-Vila Real:- Saída em Paredes-Centro; - Entrar na rotunda e seguir pela segunda saída (junto ao prédio da Casa do Benfica); - Subindo a rampa, vira-se à direita e vai-se em frente até encontrar o Parque José de Guilherme, onde se situa a câmara municipal; - No cruzamento, virar à esquerda e seguir sempre em frente até encontrar uma rotunda (perto de uma churrasqueira e da repartição das finanças); - Na rotunda, seguir pela segunda saída, em direção a Paços de Ferreira; - Andar sempre em frente vários quilómetros até encontrar nova rotunda (com construções em madeira); - Dentro da rotunda, sigam na terceira saída, em direção a Vila Cova de Carros (ai já há indicação para o campo).



## AXIS GOLFE PONTE DE LIMA PONTE DE LIMA

O Axis Golfe de Ponte de Lima e o Hotel Axis Ponte de Lima estão localizados no norte de Portugal, a 70 km de Porto. O hotel (situado dentro do campo) tem piscina interior, ginásio e SPA. O campo de golfe tem 18 buracos, é um par 71 de 6.005 metros. Neste espaço, os jogadores de golfe têm todas as condições para a prática deste desporto, inserido numa deslumbrante paisagem natural. As características únicas da gastronomia e cultura regionais prometem vivências inesquecíveis.





**data de inauguração:** 16/09/1995

**director:** La Salete Correia

**green keeper:** Rui Reis

**Características do campo**

nº de buracos: 18

par: 71

certificação ambiental: não

**Tipos de relva**

**tees:** Terenne

**fairways:** Festuca e Lolium

**greens:** Pencross e Agrostis

**Requisitos mínimos de handicap**

homens: 28

senhoras: 36

certificado de handicap: sim

### Como chegar

O Axis Golfe Ponte de Lima situa-se a 1,5 Km de Ponte de Lima, na estrada nacional que liga a Braga.

dress code: sim

**Facilidades**

Dentro do campo situa-se o Hotel Axis Ponte de Lima, a escola de golfe e o ClubHouse com recepção, restaurante, bar, balneários, sauna e proshop.

**Contactos**

Quinta de Pias - Fornelos

4990-620 Ponte de Lima

GPS: 41º 44' 60" N 8º 34' 25" W

tel.: 258 900 250

e-mail: reservas@axisgolfe.com

site: www.axishoteis.com



## ESTELA GOLF CLUB PÓVOA DE VARZIM

O campo de Golf da Estela é um verdadeiro "links" situado numa zona magnífica com comodidades de 1<sup>ª</sup> classe e com um clima refrescado pela brisa do Atlântico no verão e aquecido pela corrente do Golfo no inverno. Há buracos com vistas maravilhosas sobre o Atlântico em frente e das montanhas atrás. O tipo de relva permite condições excelentes de jogo com bons fairways e greens firmes e rápidos. Com fairways estreitos nas "landing areas", a pressão é mesmo no tee shot. Há poucos fairway bunkers no campo - simplesmente porque não são precisos. Se falhar o fairway no Estela, as dunas recebem-no.

Tal como nos links clássicos, tradicionais, a maioria dos shots aos greens são abertos, permitindo assim que a bola entre a rolar.



**data de inauguração:** 1989

**director:** Alexandre Quintas e Sousa

**green keeper:** José Costa

**Características do campo**

nº de buracos: 18

par: 72

certificação ambiental: sim

**Tipos de relva**

**tees:** Tifton Bermuda

**fairways:** Tifton Bermuda

**greens:** Penncross Bent

**Requisitos mínimos de handicap**

homens: 28

senhoras: 36

certificado de handicap: sim

dress code: proibido

**Como chegar**

O Estela Golf Club está situado na Póvoa de Varzim.

Quem vem do Porto, A28 (IC1), a seguir à saída da Póvoa de Varzim, vire à direita em direção à Estela. Depois, basta seguir os letreiros que facilmente nos encontrarão, aproximadamente a 3 km.

**Facilidades**

Academia, aulas de Golf, restaurante, bar, Golf Shop, Driving Range, Putting Green, Chipping Green & Bunker, aluguer de tacos, trolleys, Buggies, praia, sauna e ClubeHouse.

**Contactos**

Lugar do Rio Alto

Estela 4570-242 Póvoa de Varzim

GPS: 41°27'13.03" N 8°46'29.27" W

Tel.: 252 601 814

e-mail: geral@estelagolf.pt

site: www.estelagolf.pt



## **GOLFE DE VALE PISÃO SANTO TIRSO**

O campo de Golfe de Vale Pisão é composto por 9 buracos com diferentes graus de dificuldade, complementado por uma academia de golfe, que tem todas as condições necessárias para a prática deste desporto a partir do putting green para a prática Bunker, zona Chipping e driving range. O layout do campo segue a estética natural da área geográfica, encaixando-se na paisagem natural do vale e aproveitando as encostas, vegetação e linhas de água.

### Como chegar

Porto - seguir pela IC-1 A28; IC24/A41, saída de Água Longa.



**data de inauguração:** março de 2009

**director:** Nuno Ferreira e Sérgio Couto

**green keeper:** José Manuel Costa

### Características do campo

nº de buracos: 9

par: 74

certificação ambiental: no dia 30 de Julho de 2013, o Golfe Quinta do Pisão recebeu o Certificado de Conformidade, pelas actividades de Gestão, Exploração e Manutenção do Campo de Golfe.

### Tipos de relva

**tees:** Poa pratensis+ Festuca+ Pennncross

**fairways:** Poa pratensis+ Festuca mix

**greens:** L93

### Requisitos mínimos de handicap

homens: 36

senhoras: 36

certificado de handicap: sim

dress code: proibido o uso de jeans, manga caveada e fato de treino.

### Facilidades

bar; restaurante; putting green para a prática Bunker; zona Chipping; driving range; aluguer de buggies e trolleys.

### Contactos

Rua das Laranjeiras, nº1

4825-102 Água Longa - Santo Tirso

GPS: 41° 16' 32.448 N 8° 30' 3.6144 W

tel.: 229 698 550

e-mail: [golfe@valepisao.com](mailto:golfe@valepisao.com)

site: [www.golfevalepisao.pt](http://www.golfevalepisao.pt)



## CLUB GOLF MIRAMAR VILA NOVA DE GAIA



Constituído oficialmente em 1932, o Club de Golf de Miramaré um “links” à boa tradição dos primeiros locais onde os que inventaram este desporto, o iniciaram. O Campo situa-se em Miramar freguesia de Arcozelo em Vila Nova de Gaia, localizado a dez quilómetros a sul do Porto, sobre o areal da praia, desde a duna que a Norte se confronta com a capelinha do “Senhor da Pedra”, até ao início da praia da Aguda a Sul, a poente o mar, e a nascente os pinhais de Mira.



### Como chegar

Do Porto - Siga pela A1, A44 e A29 para a Av. João Paulo II em Arcozelo. Saída em direção a Miramar/Arcozelo na A2910,3 km/7min. Siga pela Av. Vasco da Gama para a Av. Sacadura Cabral 2,0 km/5min. Na rotunda, siga pela 1.ª saída para Av. João Paulo II 160 m. Na rotunda, siga pela 1.ª saída para R. Heróis da Pátria 350 m. Na rotunda, siga pela 3.ª saída para Av. Vasco da Gama 800 m. Na rotunda, siga pela 3.ª saída para Av. Sacadura Cabral O destino encontra-se à direita 700 m.

**Data de inauguração:** 1932

**Director:** José Miguel Mendes Ribeiro (campo)

**Green keeper:** Miguel Câncio

### Características do campo

nº de buracos: 9

par: 70

certificação ambiental: em curso

### Tipos de relva

tees: Cool season

fairways: Cool season

greens: L93

### Requisitos mínimos de handicap

homens: handicap ega 36

senhoras: handicap ega 36

certificado de handicap: sim

dress code: pólo, calça (s/ jeans)

### Facilidades

Escola de golfe, clínicas, driving range, putting green, pro-shop, restaurante e bar, piscina, sala de crianças.

### Contactos

Avenida Sacadura Cabral

4405-013 Arcozelo - Vila Nova de Gaia

GPS: 41º 03'44,73"N 8º39'13,03"W

tel.: 227 622 067

e-mail: [cgm@cgm.pt](mailto:cgm@cgm.pt)

site: [www.cgm.pt](http://www.cgm.pt)



## **GOLFE DA QUINTA DO FOJO**

### VILA NOVA DE GAIA

Campo de Golfe e Academia, em quinta histórica de paisagem preservada no centro da cidade. Campo de golfe com buracos de dificuldade variável, permitindo percursos de 6, de 12 e de 18 buracos em função da disponibilidade de tempo do jogador.



**data de inauguração:** 01/06/2002

**director:** Filomena Rito

**green keeper:** José Manuel Costa

**Características do campo**

nº de buracos: 6 x 3 = 18

par: 60

certificação ambiental: em curso

**Tipos de relva**

**tees:** Mix Festucas

**fairways:** Festucas / Loliums

**greens:** Penn A4

**Requisitos mínimos de handicap**

homens: 36

senhoras: 36

certificado de handicap: sim

dress code: pólo, calça e sarja

**Facilidades**

Driving Range iluminado, chipping e putting green, aluguer de tacos e trolley's, parque de estacionamento, restaurante e bar, loja Nevada Bob's Golf.

**Contactos**

Quinta do Fojo – Canidelo

4400-232 Vila Nova de gaia

GPS: 41º07'33.6"N 8º38'09.8"W

tel.: 227 727 070 / 80

e-mail: geral@golfojo.com

site: www.golfojo.com



**Como chegar**

Saída do Porto: pela Ponte da Arrábida, a 2,5 km sair em Canidelo (Devesas). Na 1ª rotunda virar à esquerda na direção das Devesas. O portão de entrada fica à frente da 2ª rotunda. Direção Sul-Norte: depois da portagem, seguir em direção da Ponte da Arrábida e sair em Canidelo (Devesas). Vire à direita e na rotunda contorne o Burguer King, virando à direita. O portão de entrada fica do lado esquerdo.

## **AMARANTE**

### **LOJA INTERATIVA DE TURISMO**

Largo Conselheiro António Cândido  
tel.: 255 420 246  
e-mail: turismo@cm-amarante.pt  
site: www.amarante.pt/turismo/

## **CHAVES**

### **POSTO DE TURISMO**

Terreiro de Cavalaria  
tel.: 276 348 180  
e-mail:  
conceicao.faria@portoenorte.pt  
site: www.chaves.pt

## **ESPINHO**

### **LOJA INTERATIVA DE TURISMO**

Alameda 8, Centro Comercial Sol Verde II, loja 5  
tel.: 224 901 316  
e-mail: turismo@cm-espinho.pt  
site: www.cm-espinho.pt

## **ESPOSENDE**

### **LOJA INTERATIVA DE TURISMO**

Rua Eng. Arantes de Oliveira, nº 63  
tel.: 253 961 354  
e-mail: aurora.lima@portoenorte.pt  
site: www.visitesposende.com/pt

## **FAFE**

### **LOJA INTERATIVA DE TURISMO**

Praça 25 de Abril  
tel.: 253 493 311 / 927 940 549  
e-mail: naturfafe@naturfafe.pt  
site: www.naturfafe.pt

## **MATOSINHOS**

### **LOJA INTERATIVA DE TURISMO**

Av. General Norton de Matos -  
Praia do Titan  
tel.: 229 386 423  
e-mail: turismo@cm-matosinhos.pt  
site: www.cm-matosinhos.pt

## **PAÇOS DE FERREIRA**

### **POSTO DE TURISMO**

Praça Dr. Luís  
tel.: 300 4000 14  
e-mail: cit@cm-pacosdeferreira.pt  
site: www.cm-pacosdeferreira.pt

## **PAREDES**

### **LOJA INTERATIVA DE TURISMO**

Largo da Estação  
tel.: 255 788 952  
e-mail: turismo@cm-paredes.pt  
site: www.cm-paredes.pt

## **PONTE DE LIMA**

### **LOJA INTERATIVA DE TURISMO**

Torre da Cadeia, Passeio 25 de Abril  
tel.: 258 942 335  
e-mail:  
pit.pontedelima@portoenorte.pt  
site: www.cm-pontedelima.pt

## **PÓVOA DE VARZIM**

### **POSTO DE TURISMO**

Praça Marquês de Pombal  
tel.: 252 298 120  
e-mail: pturismo@cm-pvarzim.pt  
site: www.cm-pvarzim.pt

## **SANTO TIRSO**

### **LOJA INTERATIVA DE TURISMO**

Praça 25 de Abril  
tel.: 252 830 411  
e-mail: turismo@cm-stirso.pt  
site: www.cm-stirso.pt

## **VILA NOVA DE GAIA**

### **LOJA INTERATIVA DE TURISMO**

Av. Diogo Leite, 135  
tel.: 223 773 088/9  
e-mail: turismo.vngaia@cm-gaia.pt  
site: www.gaiaglobal.pt/turismo

## **PORTO WELCOME CENTER**

Praça Almeida Garrett, 27  
4000-069 Porto  
tel.: 258 820 270  
e-mail: loja.pwc@portoenorte.pt  
site: www.portoenorte.pt

## **LOJA INTERATIVA AEROPORTO FRANCISCO SÁ CARNEIRO**

Aeroporto do Porto - Apartado 12  
tel.: 229 420 496  
e-mail:  
loja.aeroporto@portoenorte.pt  
site: www.portoenorte.pt

**coordenação geral**  
Sofia Ferreira - TPNP

**coordenação técnica**  
Ana Mafalda Pizarro

**equipa técnica**  
Ana Figueiredo

**textos e fotografias**  
Campos de Golfe representados

**impressão**  
Rainho&Neves, Lda – Artes Gráficas

**design**  
Cristina Lamego

**paginação**  
Guída Reis

**edição**  
tpp@2015

[www.portoenorte.pt](http://www.portoenorte.pt)



Turismo do Porto e Norte  
de Portugal, E.R.  
Castelo de Santiago da Barra  
4900-360 Viana do Castelo  
Portugal



[www.portoenorte.pt](http://www.portoenorte.pt)  
[turismo@portoenorte.pt](mailto:turismo@portoenorte.pt)  
[touring@portoenorte.pt](mailto:touring@portoenorte.pt)  
tel.: +351 258 820 270  
edição@tpnp '15